



KULTŪROS VERTYBIŲ
GLOBOS TARNYBA

 **Arksaika**



Ingrida Čičiurkaitė

**Macikų nacistinės Vokietijos karo belaisvių stovyklos ir Sovietų Sąjungos
GULAG'o lagerio objektų komplekso (17035),
H. Zudermano g., Macikų k., Šilutės r. sav.
Detaliųjų archeologinių tyrimų
2021 m.
ATASKAITA**

Vykdytojai:

VšĮ: „Kultūros vertybių globos tarnyba“

Direktorius Linas Kvizikevičius

MB „Arksaika“

Direktorius Rokas Kraniauskas

UAB: „Kultūros vertybių paieška“

Direktorius Linas Kvizikevičius

Vilnius

2021 rugsėjo mėn.

TURINYS

ĮVADAS	5
ANKSTESNIŲ ARCHEOLOGINIŲ TYRIMŲ APŽVALGA.....	6
ISTORINIŲ DUOMENŲ APŽVALGA	8
TYRIMŲ METODAI IR EIGA	10
Teritorija Nr. I	11
Perkasa Nr. 1	11
Kapas Nr. 1	12
Kapas Nr. 2	13
Kapas Nr. 3	13
Kapas Nr. 5	14
Kapas Nr. 6	14
Kapas Nr. 7	15
Kapas Nr. 8	15
Kapas Nr. 9	15
Kapas Nr. 10	16
Perkasa Nr. 2	16
Kapas Nr. 11	17
Kapas Nr. 12	17
Kapas Nr. 13	18
Kapas Nr. 14	18
Kapas Nr. 15	18
Kapas Nr. 16	19
Kapas Nr. 17	19
Kapas Nr. 18	19
Kapas Nr. 19	20
Kapas Nr. 20	20
Kapas Nr. 21	21
Kapas Nr. 22	21
Kapas Nr. 23	21
Kapas Nr. 24	22
Kapas Nr. 25	22
Kapas Nr. 27	23
Kapas Nr. 28	23
Perkasa Nr. 3	24
Kapas Nr. 29	24
Kapas Nr. 30	25
Kapas Nr. 31	25
Kapas Nr. 32	26
Kapas Nr. 33	26
Kapas Nr. 34	26
Kapas Nr. 35	27
Kapas Nr. 36	27
Kapas Nr. 37	27
Kapas Nr. 38	28
Kapas Nr. 39	28
Kapas Nr. 40	29
Kapas Nr. 41	29
Kapas Nr. 42	29
Kapas Nr. 43	30
Kapas Nr. 44	30
Kapas Nr. 45	30

Kapas Nr. 46.....	31
Kapas Nr. 47.....	31
Perkasa Nr. 4.....	31
Perkasa Nr. 5.....	32
Kapas Nr. 48.....	33
Kapas Nr. 49.....	33
Kapas Nr. 50.....	34
Kapas Nr. 51.....	34
Kapas Nr. 52.....	35
Kapas Nr. 53.....	35
Kapas Nr. 54.....	35
Kapas Nr. 55.....	36
Kapas Nr. 56.....	36
Kapas Nr. 57.....	37
Kapas Nr. 58.....	37
Kapas Nr. 59.....	38
Kapas Nr. 60.....	38
Kapas Nr. 61.....	39
Kapas Nr. 62.....	39
Kapas Nr. 63.....	39
Kapas Nr. 64.....	40
Kapas Nr. 65.....	40
Kapas Nr. 66.....	40
Kapas Nr. 67.....	41
Kapas Nr. 68.....	41
Kapas Nr. 69.....	42
Kapas Nr. 70.....	42
Kapas Nr. 71.....	42
Perkasa Nr. 6.....	43
Kapas Nr. 72.....	44
Kapas Nr. 73.....	44
Kapas Nr. 74.....	44
Kapas Nr. 75.....	45
Kapas Nr. 76.....	45
Kapas Nr. 77.....	45
Kapas Nr. 78.....	46
Kapas Nr. 79.....	46
Kapas Nr. 80.....	46
Kapas Nr. 81.....	47
Kapas Nr. 82.....	47
Kapas Nr. 83.....	47
Kapas Nr. 84.....	48
Kapas Nr. 85.....	48
Kapas Nr. 86.....	49
Kapas Nr. 87.....	49
Kapas Nr. 88.....	50
Perkasa Nr. 7.....	50
Kapas Nr. 89.....	51
Kapas Nr. 90.....	51
Kapas Nr. 91.....	52
Kapas Nr. 92.....	52
Kapas Nr. 93.....	52

Kapas Nr. 94	53
Perkasa Nr. 8	53
Kapas Nr. 95	54
Kapas Nr. 96	54
Kapas Nr. 97	55
Kapas Nr. 98	55
Kapas Nr. 99	55
Kapas Nr. 100	56
Kapas Nr. 101	56
Kapas Nr. 102	56
Teritorija Nr. II	57
Perkasa Nr. 9	57
Kapas Nr. 1	58
Kapas Nr. 2	58
Kapas Nr. 3	59
Kapas Nr. 4	60
Kapas Nr. 5	60
Kapas Nr. 6	61
Kapas Nr. 7	61
Kapas Nr. 8	62
Kapas Nr. 9	63
Kapas Nr. 10	63
Perkasa Nr. 10	64
Perkasa Nr. 11	64
Perkasa Nr. 12	65
Perkasa Nr. 13	65
Teritorija Nr. III	66
Perkasa Nr. 14	66
Perkasa Nr. 15	67
IŠVADOS	68
PLANŲ IR BRĖŽINIŲ SĄRAŠAS	72
Planai ir brėžiniai	73
NUOTRAUKŲ SĄRAŠAS	80
NUOTRAUKOS	87
PRIEDŲ SĄRAŠAS	160
Priedas Nr. 1 – Archeologinių tyrimų projektas	161
Priedas Nr. 2 – Archeologinių tyrimų leidimas	169

IVADAS

2021 m. rugpjūčio mėn. Šilutės r. sav., Šilutės sen., Macikų k., H. Zudermano g., Macikų nacistinės Vokietijos karo belaisvių stovyklos ir Sovietų Sąjungos Gulago lagerio objektų komplekso (17035) kapinių Š ir R gretimybėje, VšĮ „Kultūros vertybių globos tarnyba“, MB „Arksaika“ ir UAB „Kultūros vertybių paieška“ vykdė detaliuosius archeologinius tyrimus. Užduotis atlikti detaliuosius archeologinius tyrimus minimame komplekse suformuota vadovaujantis Lietuvos Respublikos Vyriausybės patvirtintu Macikų nacistinės Vokietijos karo belaisvių stovyklos ir Sovietų Sąjungos Gulago lagerio objektų komplekso (1941–1955 m.) sutvarkymo koncepcijos ir jos įgyvendinimo 2019-2024 m. veiksmų planų bei 2019 m. neinvazinių archeologinių žvalgymų metu gautais duomenimis apie naujai aptiktus palaidojimus. Tyrimų užsakovas Šilutės rajono savivaldybės administracija.

Leidimas archeologiniams tyrimams LA–347 Ingridai Čičiurkaitei išduotas Kultūros paveldo departamente prie Kultūros ministerijos 2021–08–12 d. pagal Mokslinės archeologijos komisijos aprobuotą archeologinių tyrimų projektą (*priedai Nr. 1–2*).

Tyrimų tikslas – nustatyti palaidojimų teritorijų perimetrą (ribas), laidojimo pobūdį (individualūs ar masiniai palaidojimai), tikėtiną kapų ir eilių skaičių, palaikų orientaciją, palaidojimo gylį. Pasirinktai atidengti palaikus, nustatyti tikėtiną palaidojimo laikotarpį, jei bus pakankamai įrodymų - galimą tautinę priklausomybę. Atlikti antropologinius tyrimus *in situ*, neiškeliant palaikų, nustatyti tikėtiną mirties priežastį, lytį, amžių, patologijas ir traumas.

2021 metų archeologiniams tyrinėjimams vadovavo archeologė Ingrida Čičiurkaitė. Fotofiksaciją ir grafinę fiksaciją atliko archeologai: I. Čičiurkaitė, R. Kraniauskas, laborantas T. Gegužis. Aprašomąją fiksaciją vykdė I. Čičiurkaitė. Tyrimų metu naudotas metalo detektorius. Perkasų kampų ir kapų duobių koordinatės nustatė bei tyrimų planus parengė R. Kraniauskas. Lauko darbus vykdė: archeologai – Ingrida Čičiurkaitė, Rokas Kraniauskas, Darius Balsas, Marius Petkus, Linas Kvizikevičius, ekshumatoriai: Eimantas Aranauskas, Audrius Akuockas, Tautvydas Gegužis, Regina Mikštaitė – Čičiurkienė.

Tyrimų metu aptiktus radinius ir karo belaisvių identifikavimo žetonus valė ir šifravo bei radinių fotofiksaciją atliko I. Čičiurkaitė. Aptikti radiniai grąžinti į vietas, kuriose buvo aptikti. Antropologiniai tyrimai atlikti *in situ*, neiškeliant palaikų, juos atliko tyrimų vadovė I. Čičiurkaitė.

Ataskaita išspausdinta 3 egzemplioriais. Du ataskaitos egzemplioriai pateikti KPD Teritorijų planavimo ir paveldo tyrimų organizavimo skyriui, vienas – Šilutės miesto savivaldybės administracijai. Tyrimų medžiagos originalai ir skaitmeninės kopijos saugomos VšĮ „Kultūros vertybių globos tarnyba“, MB „Arksaika“ ir UAB „Kultūros vertybių paieška“ archyvuose.

ANKSTESNIŲ ARCHEOLOGINIŲ TYRIMŲ APŽVALGA

2011 m. Macikuose, Vilties g., archeologas M. Petkus vykdė archeologinius tyrimus, kurių metu viso ištyrė 51 m² plotą, tačiau jokių archeologiškai vertingų kultūrinių sluoksnių ir palaidojimų neaptiko¹.

2014 m. archeologinius žvalgomuosius tyrimus Macikuose, buvusioje karo belaisvių stovyklos kapinių teritorijoje ir už jos ribų vykdė E. Abromavičius. Jų metu, buvo iširtas 435 m² plotas įvairaus dydžio perkasomis. Kapinių viduje buvo iširtos 4 perkasos. Perkasoje Nr. 1 buvo aptiktos 2 ūkinės paskirties duobės ir 7 galimai kapų duobės, kurios ėjo šalia viena kitos ir buvo orientuotos šiaurės pietų kryptimi, buvo taisyklingo stačiakampio formos. Kapo duobė taip pat buvo aptikta ir perkasoje Nr. 5. Perkasoje Nr. 2 aptikta ūkinės paskirties duobė, perkasoje Nr. 3 aptikti buvusio pastato pamatai, perkasoje Nr. 4 aptiktos tik kelios ūkinės paskirties duobės. Perkasoje Nr. 1 – Nr. 4 buvo aptiktas nemenkas radinių kiekis, viso 82 vienetai. Pagrindinę radinių grupę sudaro kasdieninės apyvokos daiktai, tai variniai šaukštai, aliumininiai maisto indeliai. Taip pat nemažą kiekį radinių sudarė belgų kariuomenės uniforminės sagos su liūto ženklu. Perkasoje Nr. 6 buvo aptikti 2 perkasimai, kurie, kaip paaiškėjo, yra buvusios „Rusų zonos“ tvoros liekanos. Perkasoje Nr. 7 ir Nr. 8 jokių struktūrų ar radinių aptikta nebuvo².

2017 m. archeologas D. Balsas Hartfordo universiteto (JAV) užsakymu Macikų kapinėse vykdė archeologinius žvalgymus georadaru (GPR) ir elektros varžos matavimo (ERT) metodais. Žvalgyti du plotai 8x10 m dydžio, viso 160 m². Aptiktos įvairios anomalijos, pora iš jų galimai sietinos su kapais. Prieita išvados, kad nedestrukciniai tyrimai turi būti pratęsti platesne imtimi, kad atsekti galimą kapų duobių sistemą, taip pat tiriama teritorija į R nuo kapinių³.

2018 m. archeologas D. Balsas H. Zudermano g. žvalgė elektros kabelio tranšėją, apie 277 m ilgio atkarpą, viso 83,1 m² plotą. Archeologinių vertingųjų savybių neaptikta, surasti menkaverčiai XX a. radiniai⁴.

2019 m. archeologas dr. T. Rimkus, bendradarbiaujant su archeologais dr. R. Vengaliu ir dr. J. Burks (JAV) neinvaziniais metodais „georadaru“ ir „magnetometru“ atliko archeologinius žvalgymus. Macikų stovyklos ir lagerio kapinių teritorijoje žvalgymai atlikti apie 1,027 ha dydžio kapinių plote. Macikų stovyklos ir lagerio teritorijos aplinkoje žvalgyti trys plotai - plotas I apie 0,43 ha, plotas II apie 0,97 ha ir plotas III apie 2,56 ha dydžio. Iš viso žvalgytas apie 4,99 ha plotas.

1 PETKUS, M. *Macikų koncentracijos stovyklos objektų komplekso (17035) Šilutės r. sav. Macikų k., Vilties g. archeologinių žvalgomųjų tyrimų ataskaita*. Klaipėda, 2012. Ataskaitą pateikė autorius.

2 Informaciją suteikė E. Abromavičius.

3 BALSAS, D. *Macikų koncentracijos stovyklos objektų komplekso (17035) teritorijos, Šilutės r. sav. Macikų k., H. Zudermano ir Vilties g.2 2017 m. archeologinių žvalgymų ataskaita*. Klaipėda, 2018. Ataskaitą pateikė autorius.

4 BALSAS, D. *Macikų koncentracijos stovyklos objektų komplekso (17035) teritorijos, Šilutės r. sav. Macikų k., H. Zudermano g. 2018 m. archeologinių žvalgymų ataskaita*. Klaipėda, 2019. Ataskaitą pateikė autorius.

Tyrimų metu nustatyta, kad Macikų karo belaisvių stovyklos ir lagerio objektų komplekso (17035) saugomų kapinių teritorijoje gali būti 1076 kapai, kapinėse yra išlikę buvusių karo belaisvių stovyklos pastatų pamatai, stačiakampio formos struktūros – aptvarai iš žemės pylimų, tikėtina pastatų vietos, galimai R kapinių dalyje palaidojimų nėra. Keltina prielaida, kad kapinės čia įrengtos ir naudotos sovietiniu lagerio laikotarpiu.

Macikų karo belaisvių stovyklos ir lagerio teritorijos aplinkoje, tyrimų plote Nr. 3, lokalizuotos trys teritorijos, kuriose galimai yra kapų. I. Didelės kapinės, užimančios apie 2700 m² trikampio formos plotą, aptiktos į Š nuo saugomų Macikų kapinių. Čia galimai palaidota apie 1000 asmenų. Keltina prielaida, kad kapinės čia įrengtos ir naudotos tik sovietiniu lagerio laikotarpiu. II. Bent dvi kapų grupės aptiktos apie 2500 m² dydžio teritorijoje į R nuo saugomų Macikų kapinių, tikslus kapų skaičius nėra aiškus, tikėtina apie 20. Tikėtina, kad čia palaidoti žuvę JAV ir Kanados karo belaisviai. Šioje vietoje turėtų būti lokalizuojamos Macikų karo belaisvių kapinės kuriose laidota vokiškuoju laikotarpiu. III. Trečioji teritorija apie 225 m² ploto, kurioje galimai yra keli kapai, lokalizuota ties įvažiavimu į vandenvalos įrenginių teritoriją⁵.

5 RIMKUS, T. *Macikų koncentracijos stovyklos objektų komplekso (17035) teritorijos, Šilutės r. sav. Macikų k., H. Zudermano g. 2019 m. archeologinių žvalgymų ataskaita*. Klaipėda, 2019. Ataskaitą pateikė autorius.

ISTORINIŲ DUOMENŲ APŽVALGA

Šilutės (Macikų) karo belaisvių lageris *Stalag I-C Heydekrug* (stalagas (vok. *Stammlager*) – bazinis, stacionarus karo belaisvių lageris) buvo šiauriausia belaisvių kalinimo vieta nacių Vokietijos reiche. Karo belaisvių stovykla Macikuose realiai pradėjo veikti tik prasidėjus Vokietijos–Sovietų Sąjungos karui, ne anksčiau kaip 1941 m. birželio pabaigoje – liepos pradžioje. Pirmomis karo su SSRS dienomis į lagerį buvo uždaryta apie 300 belaisvių. Iki 1941 m. rugsėjo vidurio belaisvių skaičius išaugo iki 700–800. Šilutės (Macikų) lageris iš pradžių vadinosi Stalag 331, o 1941 m. spalio arba gruodžio mėn. buvo pervadintas į Stalag I C. Vokietijos teritorijoje daugėjant antihitlerinės koalicijos karo aviacijos belaisvių skaičiui, 1943 m. liepos mėn. Macikuose vokiečiai įkūrė lagerį *Stalag Luft VI (Stalag Luft (Luftwaffe-Stammlager))* – bazinis sąjungininkų oro pajėgų karo belaisvių lageris). Jis buvo skirtas į nelaisvę patekusiems britų, amerikiečių, kanadiečių, australų, Naujosios Zelandijos ir kitų sąjungininkų karinių oro pajėgų kariams. *Luft* tipo stovyklose buvo laikomasi Ženevos konvencijos reikalavimų. Karo pabaigoje prieš prasidedant evakuacijai, 1944 m. liepos mėnesį, Macikų Stalag Luft 6 lageryje kalėjo 3 623 belaisviai, tarp jų 2 063 amerikiečiai⁶.

1945 m. pavasarį, Macikų lageris SSRS NKVD perorganizuotas į karo belaisvių stovykla vokiečių kareiviams ir jų sąjungininkams Nr. 184. 1945 m. čia kalėjo virš 5000 karo belaisvių, pagrinde vokiečių tautybės, taip pat lietuviai, rumunai, austrai, čekai. Karo belaisvių skaičius kito gan dinamiškai, 1946 m., čia kalėjo tik apie 1200 žmonių. 1946 m. gruodį lageris perorganizuotas į gydomąjį. Nuo 1947 m. lageris tapo Klaipėdos 57-ojo lagerio 3 skyriumi. Kalintieji gydyti darbo terapija, lageryje veikė lentpjūvė, medžio apdirbimo cechasis, elektrinė. Lagerio teritorijoje veikė ir 2652-oji specialioji ligoninė⁷.

Iki 1955 m. karo belaisvių stovyklos teritorijoje Macikuose veikė SSSR NKVD (MVD) Gulago padalinys, vadintas 3-iaja pataisos darbų kolonija, vėliau 3-uoju atskiruoju lagerio padaliniu, 3-uoju lagerio skyriumi. Tai buvo vienas didžiausių sovietinių lagerių Lietuvoje. Jame vienu metu kalėjo nuo 2 000 iki 3 000 kalinių, trečdalis jų – lietuviai. Pirmieji civiliai lietuviai politiniai kaliniai (120 vyrų ir 80 moterų) į lagerį buvo atvežti iš Šiaulių kalėjimo ir uždaryti mažojoje lagerio zonoje. Dauguma jų buvo nuteisti pagal įvairiais būdais sufabrikuotus politinius kaltinimus. Kalinių skaičių papildė kriminaliniai nusikaltėliai, taip pat Raudonosios armijos kariai rusai ir ukrainiečiai, patekę į politinę valdžios nemalonę ir nuteisti. Nemažą dalį GULAG'o skyriuje Macikuose kalėjusių žmonių sudarė sergantieji ir invalidai. Šiame lageryje buvo

⁶ ARBUŠAUSKAITĖ A, BUBNYS, A. *Šilutės (Macikų) nacių karo belaisvių stovyklos 1939-1944 m. metais. Macikų mirties namai*. V., 2015, p. 18-59.

⁷ TANINIS V. *Vokietijos ir jos sąjungininkų karo belaisvių Macikų lageris 1945–1948 m. Macikų mirties namai*. V., 2015, p. 60-109.

kalinamos ir moterys, taip pat kalėjime ar lageryje gimę jų vaikai iki 2 m. amžiaus. Lagerio teritorijoje veikė ligoninė, Motinos ir vaiko namai. Tiriant išlikusius mirusių kalinių registracijos žurnalus, nustatyta, kad 1948-1955 m. žuvo 365 kaliniai ir 70 vaikų. Laidojant kalinį pagal GULAG'o instrukcijas, buvo reikalaujama ant kapo įkalti kuolelį su kapo numeriu⁸.

⁸ BURAUŠKAITĖ T., B. *GULAG'o skyrius Macikuose 1945–1955 m. Macikų mirties namai. V., 2015, p. 110-143.*

TYRIMŲ METODAI IR EIGA

2019 m. atliktų geofizikinių tyrimų duomenimis, Macikų karo belaisvių stovyklos ir lagerio teritorijos aplinkoje, išskirtos trys teritorijos, kuriose tikėtina yra kapų. Atsižvelgiant į šiuos duomenis tyrimai suskirstyti į tris etapus:

- I. Teritorija Nr. 1. Iširtos 8 perkasos, bendras 380,5 m² dydžio plotas.
- II. Teritorija Nr. II. Iširtos 5 perkasos, bendras 157 m² dydžio plotas.
- III. Teritorija Nr. III. Iširtos 2 perkasos, bendras 20 m² dydžio plotas.

Iš viso iširta 15 perkasų, bendras 557,5 m² dydžio plotas.

Visose teritorijose, atsižvelgiant į geofizikinių tyrimų rezultatus, suformuotos perkasos tikėtinų kapų vietose. Perkasų vietą ir orientaciją sąlygojo geofizikinių tyrimų rezultatai. Visos perkasos iširtos iki įžemio, paviršinius sluoksnius šalinant mechanizuotai. Kai kurios perkasos buvo plečiamos siekiant aptikti kapinių perimetro kraštinę. Pasiekus kapų duobių įkasimo lygį, atlikta perkasų pjūvių ir kiekvienos kapo duobės fotofiksacija. Kapų duobėms suteikta tęstinė numeracija perkasų eiliškumo tvarka. Nustatytos kiekvienos kapo duobės koordinatės ir išmatavimai. Pasirinktinai, kiekvienoje perkasoje, kurioje buvo atidengtos kapų duobės, preparuoti bent keli kapai. Preparuojamų kapų skaičių perkasoje sąlygojo atidengtas kapų skaičius ir perkasoje atidengta kapo dalis (preparuoti tik pilnai perkasoje atidengti kapai).

Išpreparavus kapą atlikta fotofiksacija, pildoma lauko palaikų aprašymo forma, kurioje užfiksuojami matmenys, gyliai, palaikų pozicija duobėje, radiniai ir jų vieta. Taip pat *in situ* (jei įmanoma) nustatyta lytis, amžius, traumas ir patologijos, anatominės variacijos, dantų būklė, išmatuoti šlaunikauliai.

Aptikti radiniai fiksuoti *in situ*. Siekiant surinkti informaciją apie palaidotus asmenis, po fotofiksacijos radiniai iškelti, nuvalyti, atlikta fotofiksacija ir gražinti į vietą, kurioje buvo rasti. Iš karto po to, atidengtas kapas užkastas.

Po tyrimų perkasos suskirstytos 1x1 m dydžio kvadratais. Kiekvienai perkasai suteikta individuali kvadratų sistema. Perkasų ir kapų duobių aprašymuose pateiktos kampų koordinatės LKS94, o paviršiai fiksuoti Lietuvos aukščių sistemoje LAS07. Visos perkasos baigus tyrimus užkasos ir užsėtos žole.

Teritorija Nr. I

(planai Nr. 1-3; brėž. Nr. 4-6; nuotr. Nr.1, 4-221, 289-296, 289-296)

Teritorija Nr. I yra maždaug 25 m atstumu į ŠR nuo saugomų Macikų nacistinės Vokietijos karo belaisvių stovyklos ir Sovietų Sąjungos Gulago lagerio objektų komplekse esančių kapinių (nuotr. Nr. 1). 2019 m. geofizikinių tyrimų metu nustatyta, kad maždaug 2700 m² dydžio trikampio formos plote yra apie 1000 kapų. Siekiant įgyvendinti tyrimų tikslą, teritorijoje Nr. I iširtos 8 perkasos, bendro 380,5 m² dydžio plotas. Perkasos formuotos tiriamos teritorijos perimetru, siekiant nustatyti palaidojimų ribas.

Perkasa Nr. 1

Perkasa Nr. 1 (kv. A-H/1-12) tirta R teritorijos Nr. I dalyje, siekiant nustatyti PR palaidojimų teritorijos kampą. Žemės paviršius – šienaujama pieva (nuotr. Nr. 4). Perkasa ilgosiomis kraštinėmis orientuota ŠV-PR kryptimi (nuotr. Nr. 5), 345-165°(kai Š=0°). Perkasa kasta 3x10 m dydžio, vėliau išplėsta į ŠV 2x3m, į PV 6x5 m (nuotr. Nr. 8-9). Po išplėtimo tirta L formos perkasa (nuotr. Nr. 10), bendro 66 m² dydžio (planai Nr. 4).

Ploto kampas.	X (šiaurės plotuma)	Y (rytų ilguma)	Z (aukštis)
1. ŠV	6138816,06	342922,67	5,83
2. ŠR	6138818,27	342930,56	5,55
3. PR	6138806,56	342933,43	5,83
4. P	6138805,71	342930,44	5,91
5. P	6138811,61	342928,96	5,69
6. PV	6138810,13	342924,29	5,89

Perkasa suskirstyta 1x1 m dydžio kvadratais. ŠV-PR kryptimi skaičiais 1-12, ŠR-PV kryptimi raidėmis A-H (brėž. Nr. 1). Perkasos vietoje žemės paviršius nežymiai kyla ŠR-PV kryptimi nuo H_{abs} 5,55 iki H_{abs} 5,91 m aukščio.

Mechanizuotai nukasus iki 15-20 cm storio velėnos sluoksnį visoje perkasoje atidengtas dirvožemio (šviesiai pilkos smėlingos žemės) sluoksnis (nuotr. Nr. 6-7). Jo storis kinta nuo 15 cm iki 20 cm. Po dirvožemiu, 0,4–0,5 m gylyje, visoje perkasoje pasiektas įžemis – gelsvas smėlis.

Įžemyje fiksuoti įvairūs vėlyvi perkasimai:

1) kv. A/9 fiksuotas 0,88x0,58 m dydžio netaisyklingos ovalo formos perkasimas. Jo užpildą sudaro dirvožemis maišytas su smėliu;

2) kv. B-D/1-2 fiksuotas 1,61x1,89 m dydžio amorfiškos formos perkasimas. Jo užpildą sudaro dirvožemis maišytas su smėliu;

3) kv. E/2-3 fiksuotas 0,62x1 m dydžio netaisyklingos ovalo formos perkasimas. Jo užpildą sudaro dirvožemis maišytas su smėliu;

4) kv. E-F/3-4 fiksuotas 0,98x1,34 m dydžio netaisyklingos ovalo formos perkasimas, į kurį įkastos kapų Nr. 2-3 duobės. Jo užpildą sudaro dirvožemis maišytas su smėliu;

5) kv. G-H/4-5 fiksuotas 0,92x1,28 m dydžio amorfiškos formos perkasimas. Jo užpildą sudaro dirvožemis maišytas su smėliu;

6) kv. F-H/5-6 fiksuotas 1,15x2,02 m dydžio amorfiškos formos perkasimas. Jo užpildą sudaro dirvožemis maišytas su smėliu.

0,4–0,5 m gylyje, įžemio fone pradėjo ryškėti kapų duobių kontūrai (*nuotr. Nr. 12-13*). Atidengta 10 individualių kapų duobių Nr. 1–10 (*nuotr. Nr. 11, 14-23*). Fiksuotos dvi kapų eilės orientuotos ŠR-PV kryptimi. Tarpai tarp kapų yra 0,35-0,79 m, tarpas tarp eilių – 0,42-0,68 m. Kapai numeruoti pradedant nuo ŠR į PV. Kapai Nr. 1, 6 yra ŠR kapinių riba, kapai Nr. 1-5 yra PR kapinių riba. Kapas Nr. 1 yra PR kapinių kampe.

Kapas Nr. 1

(*planas Nr. 1-3; brėž. Nr. 4; nuotr. Nr. 14, 24-26*)

Kapo duobės centro koordinatės ir aukščiai (LKS 94, Lietuvos aukščių sistema)		
X	Y	Z
Šiaurės plotuma (m)	Rytų ilguma (m)	Aukštis (m H_{abs})
6138814,92	342927,35	5,20

Kapo duobė atidengta kv. D/2-4, 0,5-0,55 m gylyje. Užpildą sudaro permaišytas gelsvo smėlio su dirvožemiu gruntas. Duobė yra pailgo netaisyklingo stačiakampio užapvalintais kampais formos, 0,35 m pločio ir apie 1,55 m ilgio, ilgosiomis kraštinėmis orientuota ŠV–PR kryptimi.

Kapo gylis nuo dabartinio žemės paviršiaus apie 1 m, į žemį įgilinta apie 0,5 m. Palaikai atidengti 0,6-0,98 m gylyje (*nuotr. Nr. 24*). Palaikų ilgis 176 cm, pečių plotis – 30 cm, dubens plotis – 23 cm. Mirusysis palaidotas aukštielninkas, krūtinės sritis atremta į kapo duobės kraštą. Galva orientuotas į ŠV. Kaukolė pakreipta į dešinę pusę. Kairė ranka sulenкта dubens srityje, dešinys petys atremtas į smakrą, ranka sulenкта šone. Kojos nežymiai sulenktos ir pakreiptos keliais į dešinę pusę. Palaikai išlikę vidutiniškai ~65%.

Nustatyta, kad palaidotas 25+ metų amžiaus vyras. Dėl prasto palaikų išlikimo neatlikta ūgio rekonstrukcija, traumos ir patologijos nenustatytos. Mirusiajam buvo išdygę tretieji krūminiai dantys.

Radiniai: dešinėje krūtinės pusėje rastas per pusę perlaužtas karo belaisvio identifikacinis žetonas (*nuotr. Nr. 25-26*).

Žetono užrašas:
STALAG 331
1910

Kapas Nr. 2
(planas Nr. 1-3; brėž. Nr. 4; nuotr. Nr. 15)

Kapo duobės centro koordinatės ir aukščiai (LKS 94, Lietuvos aukščių sistema)		
X	Y	Z
Šiaurės plotuma (m)	Rytų ilguma (m)	Aukštis (m H_{abs})
6138814,58	342926,22	5,20

Kapo duobė atidengta kv. E–F/2-4, 0,5-0,55 m gylyje. Užpildą sudaro permaišytas gelsvo smėlio su dirvožemiu gruntas. Duobė yra pailgo netaisyklingo stačiakampio užapvalintais kampais formos, 0,35 m pločio ir apie 1,79 m ilgio, ilgosiomis kraštinėmis orientuota ŠV–PR kryptimi (nuotr. Nr. 15). Palaikai neatidengti.

Kapas Nr. 3
(planas Nr. 1-3; brėž. Nr. 4; nuotr. Nr. 16, 27-29)

Kapo duobės centro koordinatės ir aukščiai (LKS 94, Lietuvos aukščių sistema)		
X	Y	Z
Šiaurės plotuma (m)	Rytų ilguma (m)	Aukštis (m H_{abs})
6138814,42	342925,46	5,21

Kapo duobė atidengta kv. F/2-4, 0,5-0,55 m gylyje. Užpildą sudaro permaišytas gelsvo smėlio su dirvožemiu gruntas. Duobė yra pailgo netaisyklingo stačiakampio užapvalintais kampais formos, 0,34 m pločio ir apie 1,75 m ilgio, ilgosiomis kraštinėmis orientuota ŠV–PR kryptimi (nuotr. Nr. 16).

Kapo gylis nuo dabartinio žemės paviršiaus apie 0,9 m, į žemį įgilinta apie 0,5 m. Palaikai atidengti 0,79-0,85 m gylyje (nuotr. Nr. 27). Palaikų ilgis 163 cm, pečių plotis – 32 cm, dubens plotis – 28 cm. Mirusysis palaidotas kniūbsčias. Galva orientuotas į ŠV. Kaukolė paguldyta ant dešinio šono. Kairė ranka ištiesta palei šoną, dešinė ranka sulenkta už nugaros, alkūnė statmena. Kojos nežymiai sulenktos ir pakreiptos keliais į dešinę pusę. Palaikai išlikę blogai ~30%.

Nustatyta, kad palaidotas galimai vyras, amžius nenustatytas. Dėl prasto palaikų išlikimo neatlikta ūgio rekonstrukcija, traumos ir patologijos nenustatytos. Mirusiajam buvo išdygę tretieji krūminiai dantys.

Radiniai: dešinėje kaklo pusėje rastas per pusę perlaužtas karo belaisvio identifikacinis žetonas (nuotr. Nr. 28-29).

Žetono užrašas:
STALAG 331
1270

Kapas Nr. 4

(planas Nr. 1-3; brėž. Nr. 4; nuotr. Nr. 17)

Kapo duobės centro koordinatės ir aukščiai (LKS 94, Lietuvos aukščių sistema)		
X	Y	Z
Šiaurės plotuma (m)	Rytų ilguma (m)	Aukštis (m H _{abs})
6138814,13	342924,60	5,21

Kapo duobė atidengta kv. G/2-4, 0,5-0,55 m gylyje. Užpildą sudaro permaišytas gelsvo smėlio su dirvožemiu gruntas. Duobė yra pailgo netaisyklingo stačiakampio užapvalintais kampais formos, 0,45 m pločio ir apie 1,81 m ilgio, ilgosiomis kraštinėmis orientuota ŠV–PR kryptimi (nuotr. Nr. 17). Palaikai neatidengti.

Kapas Nr. 5

(planas Nr. 1-3; brėž. Nr. 4; nuotr. Nr. 18)

Kapo duobės centro koordinatės ir aukščiai (LKS 94, Lietuvos aukščių sistema)		
X	Y	Z
Šiaurės plotuma (m)	Rytų ilguma (m)	Aukštis (m H _{abs})
6138813,98	342923,82	5,22

Kapo duobė atidengta kv. H/2-4, 0,5-0,55 m gylyje. Užpildą sudaro permaišytas gelsvo smėlio su dirvožemiu gruntas. Duobė yra pailgo netaisyklingo stačiakampio užapvalintais kampais formos, 0,36 m pločio ir apie 1,8 m ilgio, ilgosiomis kraštinėmis orientuota ŠV–PR kryptimi (nuotr. Nr. 18). Palaikai neatidengti.

Kapas Nr. 6

(planas Nr. 1-3; brėž. Nr. 4; nuotr. Nr. 19)

Kapo duobės centro koordinatės ir aukščiai (LKS 94, Lietuvos aukščių sistema)		
X	Y	Z
Šiaurės plotuma (m)	Rytų ilguma (m)	Aukštis (m H _{abs})
6138817,10	342926,80	5,12

Kapo duobė atidengta kv. D/1, 0,5-0,55 m gylyje. Užpildą sudaro permaišytas gelsvo smėlio su dirvožemiu gruntas. Duobė yra pailgo netaisyklingo stačiakampio užapvalintais kampais formos, 0,36 m pločio ir apie 0,86 m ilgio, ilgosiomis kraštinėmis orientuota ŠV–PR kryptimi (nuotr. Nr. 19). Palaikai neatidengti.

Kapas Nr. 7
(planas Nr. 1-3; brėž. Nr. 4; nuotr. Nr. 20)

Kapo duobės centro koordinatės ir aukščiai (LKS 94, Lietuvos aukščių sistema)		
X	Y	Z
Šiaurės plotuma (m)	Rytų ilguma (m)	Aukštis (m H_{abs})
6138816,66	342925,80	5,12

Kapo duobė atidengta kv. E/1, 0,5-0,55 m gylyje. Užpildą sudaro permaišytas gelsvo smėlio su dirvožemiu gruntas. Duobė yra pailgo netaisyklingo stačiakampio užapvalintais kampais formos, 0,31 m pločio ir apie 0,96 m ilgio, ilgosiomis kraštinėmis orientuota ŠV–PR kryptimi (nuotr. Nr. 20). Palaikai neatidengti.

Kapas Nr. 8
(planas Nr. 1-3; brėž. Nr. 4; nuotr. Nr. 21)

Kapo duobės centro koordinatės ir aukščiai (LKS 94, Lietuvos aukščių sistema)		
X	Y	Z
Šiaurės plotuma (m)	Rytų ilguma (m)	Aukštis (m H_{abs})
6138816,40	342924,96	5,15

Kapo duobė atidengta kv. F/1, 0,5-0,55 m gylyje. Užpildą sudaro permaišytas gelsvo smėlio su dirvožemiu gruntas. Duobė yra pailgo netaisyklingo stačiakampio užapvalintais kampais formos, 0,37 m pločio ir apie 0,9 m ilgio, ilgosiomis kraštinėmis orientuota ŠV–PR kryptimi (nuotr. Nr. 21). Palaikai neatidengti.

Kapas Nr. 9
(planas Nr. 1-3; brėž. Nr. 4; nuotr. Nr. 22)

Kapo duobės centro koordinatės ir aukščiai (LKS 94, Lietuvos aukščių sistema)		
X	Y	Z
Šiaurės plotuma (m)	Rytų ilguma (m)	Aukštis (m H_{abs})
6138816,06	342924,18	5,19

Kapo duobė atidengta kv. G/1, 0,5-0,55 m gylyje. Užpildą sudaro permaišytas gelsvo smėlio su dirvožemiu gruntas. Duobė yra pailgo netaisyklingo stačiakampio užapvalintais kampais formos, 0,41 m pločio ir apie 1,01 m ilgio, ilgosiomis kraštinėmis orientuota ŠV–PR kryptimi (nuotr. Nr. 22). Palaikai neatidengti.

Kapas Nr. 10
(planas Nr. 1-3; brėž. Nr. 4; nuotr. Nr. 23)

Kapo duobės centro koordinatės ir aukščiai (LKS 94, Lietuvos aukščių sistema)		
X	Y	Z
Šiaurės plotuma (m)	Rytų ilguma (m)	Aukštis (m H_{abs})
6138815,91	342923,29	5,21

Kapo duobė atidengta kv. H/1, 0,5-0,55 m gylyje. Užpildą sudaro permaišytas gelsvo smėlio su dirvožemiu gruntas. Duobė yra pailgo netaisyklingo stačiakampio užapvalintais kampais formos, 0,34 m pločio ir apie 0,77 m ilgio, ilgosiomis kraštinėmis orientuota ŠV–PR kryptimi (nuotr. Nr. 23). Palaikai neatidengti.

Perkasa Nr. 2

Perkasa Nr. 2 (kv. A-H/1-10) tirta teritorijos Nr. I PV kraštinės centrinėje dalyje, siekiant nustatyti PV palaidojimų teritorijos kraštą. Žemės paviršius – šienaujama pieva (nuotr. Nr. 30). Perkasa ilgosiomis kraštinėmis orientuota ŠV-PR kryptimi, 289-109°(kai Š=0°). Perkasa kasta 3x10 m dydžio, vėliau išplėsta į PV 2x5m (nuotr. Nr. 31). Po išplėtimo tirta L formos perkasa (nuotr. Nr. 32-33), bendro 40 m² dydžio (brėž. Nr. 4).

Perkasos kampas.	X (šiaurės plotuma)	Y (rytų ilguma)	Z (aukštis)
1. Š	6138826,57	342888,17	6,56
2. ŠR	6138823,39	342897,71	6,47
3. PR	6138820,52	342896,64	6,58
4. P	6138823,11	342889,15	6,68
5. P	6138818,49	342887,51	6,77
6. PV	6138819,05	342885,59	6,74

Perkasa suskirstyta 1x1 m dydžio kvadratais. ŠV-PR kryptimi skaičiais 1-10, ŠR-PV kryptimi raidėmis A-H (brėž. Nr. 4). Perkamos vietoje žemės paviršius nežymiai kyla ŠR-P kryptimi nuo H_{abs} 6,47 iki H_{abs} 6,77 m aukščio.

Mechanizuotai nukasus iki 5-15 cm storio velėnos sluoksnį visoje perkasoje atidengtas dirvožemio (šviesiai pilkos smėlingos žemės) sluoksnis (nuotr. Nr. 34-37). Jo storis kinta nuo 20 cm iki 45 cm. Po dirvožemiu, 0,3–0,6 m gylyje, visoje perkasoje pasiektas įžemis – gelsvas smėlis.

Įžemyje fiksuoti įvairūs vėlyvi perkasimai:

1) kv. E-G/2 fiksuotas 0,85x1,27 m dydžio netaisyklingos ovalo formos perkasimas. Jo užpildą sudaro dirvožemis maišytas su smėliu.

0,4–0,45 m gylyje, įžemio fone pradėjo ryškėti kapų duobių kontūrai. Atidengta 18 individualių kapų duobių Nr. 11–28 (*nuotr. Nr. 38-55*). Fiksuotos keturios kapų eilės orientuotos ŠR-PV kryptimi. Tarpai tarp kapų yra 0,25-1,03 m, tarpas tarp eilių – 0,17-0,53 m. Kapai numeruoti pradėdant nuo ŠR į PV. Kapai Nr. 12, 20, 25 yra PV kapinių riba.

Kapas Nr. 11

(*planas Nr. 1-3; brėž. Nr. 4; nuotr. Nr. 38*)

Kapo duobės centro koordinatės ir aukščiai (LKS 94, Lietuvos aukščių sistema)		
X	Y	Z
Šiaurės plotuma (m)	Rytų ilguma (m)	Aukštis (m H_{abs})
6138822,57	342897,30	6,14

Kapo duobė atidengta kv. A-B/10, 0,4-0,45 m gylyje. Užpildą sudaro permaišytas gelsvo smėlio su dirvožemiu gruntas. Duobė yra pailgo netaisyklingo stačiakampio užapvalintais kampais formos, 0,29 m pločio ir apie 0,71 m ilgio, ilgosiomis kraštinėmis orientuota ŠV–PR kryptimi (*nuotr. Nr. 38*). Palaikai neatidengti.

Kapas Nr. 12

(*planas Nr.1-3; brėž. Nr. 4; nuotr. Nr. 39, 56-61*)

Kapo duobės centro koordinatės ir aukščiai (LKS 94, Lietuvos aukščių sistema)		
X	Y	Z
Šiaurės plotuma (m)	Rytų ilguma (m)	Aukštis (m H_{abs})
6138821,96	342896,48	6,12

Kapo duobė atidengta kv. B-C/9-10, 0,4-0,45 m gylyje. Užpildą sudaro permaišytas gelsvo smėlio su dirvožemiu gruntas. Duobė yra pailgo netaisyklingo stačiakampio užapvalintais kampais formos, 0,32 m pločio ir apie 1,69 m ilgio, ilgosiomis kraštinėmis orientuota ŠV–PR kryptimi.

Kapo gylis nuo dabartinio žemės paviršiaus apie 1,1 m, į žemį įgilinta apie 0,5 m. Palaikai atidengti 0,9-1,05 m gylyje (*nuotr. Nr. 56*). Palaikų ilgis 163 cm, pečių plotis – 23 cm, dubens plotis – 25 cm. Mirusysis palaidotas kniūbsčias. Galva orientuotas į ŠV. Kaukolė paguldyta ant dešinio šono. Kairė ranka ištiesta ant nugaros, delnu ant dubens, dešinė ranka sulenkta po krūtine, delnu šalia kairio peties. Kojos ištiestos, suglaustos, pakreiptos į kairę pusę. Palaikai išlikę vidutiniškai ~70%.

Nustatyta, kad palaidotas 25+ metų amžiaus vyras. Dėl prasto palaikų išlikimo neatlikta ūgio rekonstrukcija, traumos ir patologijos nenustatytos. Mirusiajam buvo išdygę tretieji krūminiai dantys.

Radiniai: dešinėje kaklo pusėje rastas per pusę perlaužtas karo belaisvio identifikacinis žetonas (*nuotr. Nr. 59-60*). Kairiajame šone aptiktas cheminis pieštukas, $\varnothing 22$ cm varinė uniformos švarko saga ir maža $\varnothing 15$ cm dydžio korodavusi geležinė sagutė (*nuotr. Nr. 57-58, 61*). Dar viena korodavusi geležinė sagutė rasta juosmens srityje.

Žetono užrašas:

STALAG 331

3111

Kapas Nr. 13

(*planas Nr. 1-3; brėž. Nr.4; nuotr. Nr. 40*)

Kapo duobės centro koordinatės ir aukščiai (LKS 94, Lietuvos aukščių sistema)		
X	Y	Z
Šiaurės plotuma (m)	Rytų ilguma (m)	Aukštis (m H_{abs})
6138823,66	342896,92	6,08

Kapo duobė atidengta kv. A/10, 0,4-0,45 m gylyje. Užpildą sudaro permaišytas gelsvo smėlio su dirvožemiu gruntas. Duobė yra pailgo netaisyklingo stačiakampio užapvalintais kampais formos, 0,3 m pločio ir apie 0,55 m ilgio, ilgosiomis kraštinėmis orientuota ŠV–PR kryptimi (*nuotr. Nr. 40*). Palaikai neatidengti.

Kapas Nr. 14

(*planas Nr. 1-3; brėž. Nr. 4; nuotr. Nr. 41*)

Kapo duobės centro koordinatės ir aukščiai (LKS 94, Lietuvos aukščių sistema)		
X	Y	Z
Šiaurės plotuma (m)	Rytų ilguma (m)	Aukštis (m H_{abs})
6138823,88	342895,98	6,12

Kapo duobė atidengta kv. A/9, 0,4-0,45 m gylyje. Užpildą sudaro permaišytas gelsvo smėlio su dirvožemiu gruntas. Duobė yra pailgo netaisyklingo stačiakampio užapvalintais kampais formos, 0,35 m pločio ir apie 0,98 m ilgio, ilgosiomis kraštinėmis orientuota ŠV–PR kryptimi (*nuotr. Nr. 41*). Palaikai neatidengti.

Kapas Nr. 15

(*planas Nr. 1-3; brėž. Nr.4; nuotr. Nr. 42*)

Kapo duobės centro koordinatės ir aukščiai (LKS 94, Lietuvos aukščių sistema)		
X	Y	Z
Šiaurės plotuma (m)	Rytų ilguma (m)	Aukštis (m H_{abs})
6138823,91	342895,25	6,20

Kapo duobė atidengta kv. A-B/8-9, 0,4-0,45 m gylyje. Užpildą sudaro permaišytas gelsvo smėlio su dirvožemiu gruntas. Duobė yra pailgo netaisyklingo stačiakampio užapvalintais kampais

formos, 0,36 m pločio ir apie 1,3 m ilgio, ilgosiomis kraštinėmis orientuota ŠV–PR kryptimi (nuotr. Nr. 42). Palaikai neatidengti.

Kapas Nr. 16

(planas Nr.1-3; brėž. Nr. 4; nuotr. Nr. 43)

Kapo duobės centro koordinatės ir aukščiai (LKS 94, Lietuvos aukščių sistema)		
X	Y	Z
Šiaurės plotuma (m)	Rytų ilguma (m)	Aukštis (m H_{abs})
6138823,83	342894,57	6,17

Kapo duobė atidengta kv. A-B/7-8, 0,4-0,45 m gylyje. Užpildą sudaro permaišytas gelsvo smėlio su dirvožemiu gruntas. Duobė yra pailgo netaisyklingo stačiakampio užapvalintais kampais formos, 0,31 m pločio ir apie 1,61 m ilgio, ilgosiomis kraštinėmis orientuota ŠV–PR kryptimi (nuotr. Nr. 43). Palaikai neatidengti.

Kapas Nr. 17

(planas Nr.1-3; brėž. Nr. 4; nuotr. Nr. 44)

Kapo duobės centro koordinatės ir aukščiai (LKS 94, Lietuvos aukščių sistema)		
X	Y	Z
Šiaurės plotuma (m)	Rytų ilguma (m)	Aukštis (m H_{abs})
6138823,71	342893,91	6,17

Kapo duobė atidengta kv. A-B/6-7, 0,4-0,45 m gylyje. Užpildą sudaro permaišytas gelsvo smėlio su dirvožemiu gruntas. Duobė yra pailgo netaisyklingo stačiakampio užapvalintais kampais formos, 0,38 m pločio ir apie 1,75 m ilgio, ilgosiomis kraštinėmis orientuota ŠV–PR kryptimi (nuotr. Nr. 44). Palaikai neatidengti.

Kapas Nr. 18

(planas Nr. 1-3; brėž. Nr. 4; nuotr. Nr. 45)

Kapo duobės centro koordinatės ir aukščiai (LKS 94, Lietuvos aukščių sistema)		
X	Y	Z
Šiaurės plotuma (m)	Rytų ilguma (m)	Aukštis (m H_{abs})
6138823,61	342893,34	6,20

Kapo duobė atidengta kv. A-B/6-7, 0,4-0,45 m gylyje. Užpildą sudaro permaišytas gelsvo smėlio su dirvožemiu gruntas. Duobė yra pailgo netaisyklingo stačiakampio užapvalintais kampais formos, 0,32 m pločio ir apie 1,68 m ilgio, ilgosiomis kraštinėmis orientuota ŠV–PR kryptimi (nuotr. Nr. 45). Palaikai neatidengti.

Kapas Nr. 19
(planas Nr. 1-3; brėž. Nr. 4; nuotr. Nr. 46)

Kapo duobės centro koordinatės ir aukščiai (LKS 94, Lietuvos aukščių sistema)		
X	Y	Z
Šiaurės plotuma (m)	Rytų ilguma (m)	Aukštis (m H_{abs})
6138823,42	342892,63	6,22

Kapo duobė atidengta kv. A-C/5-6, 0,4-0,45 m gylyje. Užpildą sudaro permaišytas gelsvo smėlio su dirvožemiu gruntas. Duobė yra pailgo netaisyklingo stačiakampio užapvalintais kampais formos, 0,36 m pločio ir apie 1,71 m ilgio, ilgosiomis kraštinėmis orientuota ŠV–PR kryptimi (nuotr. Nr. 46). Palaikai neatidengti.

Kapas Nr. 20
(planas Nr. 1-3; brėž. Nr. 4; nuotr. Nr. 47, 62-65)

Kapo duobės centro koordinatės ir aukščiai (LKS 94, Lietuvos aukščių sistema)		
X	Y	Z
Šiaurės plotuma (m)	Rytų ilguma (m)	Aukštis (m H_{abs})
6138823,18	342892,01	6,16

Kapo duobė atidengta kv. B-C/5-6, 0,4-0,45 m gylyje. Užpildą sudaro permaišytas gelsvo smėlio su dirvožemiu gruntas. Duobė yra pailgo netaisyklingo stačiakampio užapvalintais kampais formos, 0,34 m pločio ir apie 1,81 m ilgio, ilgosiomis kraštinėmis orientuota ŠV–PR kryptimi.

Kapo gylis nuo dabartinio žemės paviršiaus apie 1,02 m, į žemį įgilinta apie 0,5 m. Palaikai atidengti 0,77-0,99 m gylyje (nuotr. Nr. 62). Palaikų ilgis 164 cm, pečių plotis – 30 cm, dubens plotis – 26 cm. Mirusysis palaidotas kniūbsčias. Galva orientuotas į ŠV. Kaukolė atlošta ir pasukta į dešinę pusę. Per pečius pakreiptas ant kairio šono. Kairė ranka sulenкта juosmens srityje, užgulta, dešinė ranka sulenкта palei šoną, alkūnė statmena. Kojos ištiestos, ties pėdomis suglaustos. Palaikai išlikę gerai ~95%.

Nustatyta, kad palaidotas 25+ metų amžiaus vyras. Fiksuota anatomicinė variacija – kaktikaulio metopinė siūlė. Dėl prastai išlikusių epifizijų ūgio rekonstrukcija neatlikta, daugiau traumų ir patologijų nefiksuotas. Dantų būklė gera, buvo išdygę tretieji krūminiai dantys.

Radiniai: kaklo srityje, nugaros pusėje rastas per pusę perlaužtas karo belaisvio identifikacinis žetonas (nuotr. Nr. 63, 65). Dešinio šlaunikaulio vidinėje pusėje aptiktas prastai išlikęs šaukštas (nuotr. Nr. 64).

Žetono užrašas:
STALAG 331
5(?)771

Kapas Nr. 21*(planas Nr. 1-3; brėž. Nr.4; nuotr. Nr.48)*

Kapo duobės centro koordinatės ir aukščiai (LKS 94, Lietuvos aukščių sistema)		
X	Y	Z
Šiaurės plotuma (m)	Rytų ilguma (m)	Aukštis (m H_{abs})
6138825,25	342892,19	6,13

Kapo duobė atidengta kv. A/5, 0,4-0,45 m gylyje. Užpildą sudaro permaišytas gelsvo smėlio su dirvožemiu gruntas. Duobė yra pailgo netaisyklingo stačiakampio užapvalintais kampais formos, 0,35 m pločio ir apie 0,75 m ilgio, ilgosiomis kraštinėmis orientuota ŠV–PR kryptimi (nuotr. Nr. 48). Palaikai neatidengti.

Kapas Nr. 22*(planas Nr.1-3; brėž. Nr. 4; nuotr. Nr. 49)*

Kapo duobės centro koordinatės ir aukščiai (LKS 94, Lietuvos aukščių sistema)		
X	Y	Z
Šiaurės plotuma (m)	Rytų ilguma (m)	Aukštis (m H_{abs})
6138825,16	342890,79	6,18

Kapo duobė atidengta kv. A-B/3-4, 0,4-0,45 m gylyje. Užpildą sudaro permaišytas gelsvo smėlio su dirvožemiu gruntas. Duobė yra pailgo netaisyklingo stačiakampio užapvalintais kampais formos, 0,36 m pločio ir apie 1,6 m ilgio, ilgosiomis kraštinėmis orientuota ŠV–PR kryptimi (nuotr. Nr. 49). Palaikai neatidengti.

Kapas Nr. 23*(planas Nr. 1-3; brėž. Nr. 4; nuotr. Nr. 50)*

Kapo duobės centro koordinatės ir aukščiai (LKS 94, Lietuvos aukščių sistema)		
X	Y	Z
Šiaurės plotuma (m)	Rytų ilguma (m)	Aukštis (m H_{abs})
6138824,98	342890,03	6,17

Kapo duobė atidengta kv. A-B/2-3, 0,4-0,45 m gylyje. Užpildą sudaro permaišytas gelsvo smėlio su dirvožemiu gruntas. Duobė yra pailgo netaisyklingo stačiakampio užapvalintais kampais formos, 0,35 m pločio ir apie 1,68 m ilgio, ilgosiomis kraštinėmis orientuota ŠV–PR kryptimi (nuotr. Nr. 50). Palaikai neatidengti.

Kapas Nr. 24

(planas Nr.1-3; brėž. Nr. 4; nuotr. Nr. 51)

Kapo duobės centro koordinatės ir aukščiai (LKS 94, Lietuvos aukščių sistema)		
X	Y	Z
Šiaurės platuma (m)	Rytų ilguma (m)	Aukštis (m H _{abs})
6138824,78	342889,23	6,15

Kapo duobė atidengta kv. A-C/2-3, 0,4-0,45 m gylyje. Užpildą sudaro permaišytas gelsvo smėlio su dirvožemiu gruntas. Duobė yra pailgo netaisyklingo stačiakampio užapvalintais kampais formos, 0,37 m pločio ir apie 1,78 m ilgio, ilgosiomis kraštinėmis orientuota ŠV–PR kryptimi (nuotr. Nr. 51). Palaikai neatidengti.

Kapas Nr. 25

(planas Nr. 1-3; brėž. Nr. 4; nuotr. Nr. 52, 66-69)

Kapo duobės centro koordinatės ir aukščiai (LKS 94, Lietuvos aukščių sistema)		
X	Y	Z
Šiaurės platuma (m)	Rytų ilguma (m)	Aukštis (m H _{abs})
6138824,68	342888,48	5,95

Kapo duobė atidengta kv. B-C/1–2, 0,4-0,45 m gylyje. Užpildą sudaro permaišytas gelsvo smėlio su dirvožemiu gruntas. Duobė yra pailgo netaisyklingo stačiakampio užapvalintais kampais formos, 0,34 m pločio ir apie 1,7 m ilgio, ilgosiomis kraštinėmis orientuota ŠV–PR kryptimi.

Kapo gylis nuo dabartinio žemės paviršiaus apie 0,78 m, į žemį įgilinta apie 0,5 m. Palaikai atidengti 0,69-0,74 m gylyje (nuotr. Nr. 66). Palaikų ilgis 157 cm, pečių plotis – 29 cm, dubens plotis – 24 cm. Mirusysis palaidotas kniūbsčias, viršutine dalimi pakreiptas į kairę pusę. Galva orientuotas į ŠV. Kaukolė paguldyta ant kairio šono, atlošta atgal. Kairė ranka sulenкта dubens srityje po palaikais, dešinė ranka sulenкта palei šoną, alkūnė statmena. Kairė koja ištiesta, dešinė sulenкта keliu į dešinę pusę. Ties pėdomis glaudžiasi. Palaikai išlikę gerai 100%.

Nustatyta, kad palaidotas 25+ metų amžiaus, 172,9 cm ūgio, vyras. Fiksuotas įgimtas kryžkaulio nervinio vamzdelio defektas – *spina bifida* (nuotr. Nr. 69). Gyvam esant prarastas apatinio žandikaulio dešinės pusės antras krūminis dantis.

Radiniai: dešinėje kaklo pusėje rastas per pusę perlaužtas karo belaisvio identifikacinis žetonas (nuotr. Nr. 67-68).

Žetono užrašas:

STALAG 331

2648

Kapas Nr. 26*(planas Nr. 1-3; brėž. Nr.4; nuotr. Nr. 53)*

Kapo duobės centro koordinatės ir aukščiai (LKS 94, Lietuvos aukščių sistema)		
X	Y	Z
Šiaurės plotuma (m)	Rytų ilguma (m)	Aukštis (m H_{abs})
6138826,16	342889,64	6,08

Kapo duobė atidengta kv. A/2, 0,4-0,45 m gylyje. Užpildą sudaro permaišytas gelsvo smėlio su dirvožemiu gruntas. Duobė yra pailgo netaisyklingo stačiakampio užapvalintais kampais formos, 0,34 m pločio ir apie 0,34 m ilgio, ilgosiomis kraštinėmis orientuota ŠV–PR kryptimi (*nuotr. Nr. 53*). Palaikai neatidengti.

Kapas Nr. 27*(planas Nr. 1-3; brėž. Nr. 4; nuotr. Nr. 54)*

Kapo duobės centro koordinatės ir aukščiai (LKS 94, Lietuvos aukščių sistema)		
X	Y	Z
Šiaurės plotuma (m)	Rytų ilguma (m)	Aukštis (m H_{abs})
6138826,47	342888,70	6,11

Kapo duobė atidengta kv. A/1, 0,4-0,45 m gylyje. Užpildą sudaro permaišytas gelsvo smėlio su dirvožemiu gruntas. Duobė yra pailgo netaisyklingo stačiakampio užapvalintais kampais formos, 0,32 m pločio ir apie 0,59 m ilgio, ilgosiomis kraštinėmis orientuota ŠV–PR kryptimi (*nuotr. Nr. 54*). Palaikai neatidengti.

Kapas Nr. 28*(planas Nr. 1-3; brėž. Nr. 4; nuotr. Nr. 55)*

Kapo duobės centro koordinatės ir aukščiai (LKS 94, Lietuvos aukščių sistema)		
X	Y	Z
Šiaurės plotuma (m)	Rytų ilguma (m)	Aukštis (m H_{abs})
6138826,19	342888,05	6,16

Kapo duobė atidengta kv. A/1, 0,4-0,45 m gylyje. Užpildą sudaro permaišytas gelsvo smėlio su dirvožemiu gruntas. Duobė yra pailgo netaisyklingo stačiakampio užapvalintais kampais formos, 0,21 m pločio ir apie 0,44 m ilgio, ilgosiomis kraštinėmis orientuota ŠV–PR kryptimi (*nuotr. Nr. 55*). Palaikai neatidengti.

Perkasa Nr. 3

Perkasa Nr. 3 (kv. A-C/1-10) tirta teritorijos Nr. I PV kraštinės V dalyje, siekiant nustatyti PV palaidojimų teritorijos kraštą. Žemės paviršius – šienaujama pieva (*nuotr. Nr. 70*). Perkasa ilgosiomis kraštinėmis orientuota ŠV-PR kryptimi, 289-109°(kai Š=0°). Perkasa kasta 3x10 m dydžio, stačiakampio formos, bendro 30 m² dydžio (*planai Nr. 1 -4*).

Perkasos kampas.	X (šiaurės plotuma)	Y (rytų ilguma)	Z (aukštis)
1. ŠV	6138837,14	342858,48	5,92
2. ŠR	6138833,87	342868,03	6,24
3. PR	6138831,08	342867,08	6,27
4. PV	6138834,31	342857,54	5,97

Perkasa suskirstyta 1x1 m dydžio kvadratais. ŠV-PR kryptimi skaičiais 1-10, ŠR-PV kryptimi raidėmis A-C (*brėž. Nr. 4*). Perkasos vietoje žemės paviršius nežymiai kyla ŠV-PP kryptimi nuo H_{abs} 5,92 iki H_{abs} 6,27 m aukščio.

Mechanizuotai nukasus iki 5 cm storio velėnos sluoksnį visoje perkasoje atidengtas dirvožemio (šviesiai pilkos smėlingos žemės) sluoksnis (*nuotr. Nr. 73-75*). Jo storis kinta nuo 25 cm iki 30 cm. Po dirvožemiu, 0,3–0,4 m gylyje, visoje perkasoje pasiektas įžemis – gelsvas smėlis.

0,35–0,45 m gylyje, įžemio fone pradėjo ryškėti kapų duobių kontūrai. Atidengta 20 individualių kapų duobių Nr. 29–47 (*nuotr. Nr. 71-72*). Fiksuotos trys kapų eilės orientuotos ŠR-PV kryptimi. Tarpai tarp kapų yra 0,29-0,57 m, tarpas tarp eilių – 0,3-0,47 m. Kapai numeruoti pradedant nuo ŠR į PV. Kapai Nr. 34, 42 yra PV kapinių riba.

Kapas Nr. 29

(*planas Nr.1-3; brėž. Nr. 6; nuotr. Nr. 76*)

Kapo duobės centro koordinatės ir aukščiai (LKS 94, Lietuvos aukščių sistema)		
X Šiaurės plotuma (m)	Y Rytų ilguma (m)	Z Aukštis (m H _{abs})
6138833,88	342867,66	5,72

Kapo duobė atidengta kv. A/10, 0,35-0,45 m gylyje. Užpildą sudaro permaišytas gelsvo smėlio su dirvožemiu gruntas. Duobė yra pailgo netaisyklingo stačiakampio užapvalintais kampais formos, 0,25 m pločio ir apie 0,58 m ilgio, ilgosiomis kraštinėmis orientuota ŠV–PR kryptimi (*nuotr. Nr. 76*). Palaikai neatidengti.

Kapas Nr. 30
(planas Nr. 1-3; brėž. Nr. 6; nuotr. Nr. 77)

Kapo duobės centro koordinatės ir aukščiai (LKS 94, Lietuvos aukščių sistema)		
X	Y	Z
Šiaurės plotuma (m)	Rytų ilguma (m)	Aukštis (m H_{abs})
6138833,40	342867,20	5,73

Kapo duobė atidengta kv. A-B/9-10, 0,35-0,45 m gylyje. Užpildą sudaro permaišytas gelsvo smėlio su dirvožemiu gruntas. Duobė yra pailgo netaisyklingo stačiakampio užapvalintais kampais formos, 0,31 m pločio ir apie 1,87 m ilgio, ilgosiomis kraštinėmis orientuota ŠV–PR kryptimi (nuotr. Nr. 77). Palaikai neatidengti.

Kapas Nr. 31
(planas Nr. 1-3; brėž. Nr. 6; nuotr. Nr. 78, 95-97)

Kapo duobės centro koordinatės ir aukščiai (LKS 94, Lietuvos aukščių sistema)		
X	Y	Z
Šiaurės plotuma (m)	Rytų ilguma (m)	Aukštis (m H_{abs})
6138833,23	342866,48	5,70

Kapo duobė atidengta kv. A-B/9-10, 0,35-0,45 m gylyje. Užpildą sudaro permaišytas gelsvo smėlio su dirvožemiu gruntas. Duobė yra pailgo netaisyklingo stačiakampio užapvalintais kampais formos, 0,29 m pločio ir apie 1,75 m ilgio, ilgosiomis kraštinėmis orientuota ŠV–PR kryptimi (nuotr. Nr. 78).

Kapo gylis nuo dabartinio žemės paviršiaus apie 0,83 m, į žemį įgilinta apie 0,5 m. Palaikai atidengti 0,66-0,79 m gylyje (nuotr. Nr. 95). Palaikų ilgis 150 cm, pečių plotis – 24 cm, dubens plotis – 28 cm. Mirusysis palaidotas kniūbsčias, pakreiptas ant kairio šono. Galva orientuotas į ŠV. Kaukolė pakreipta ant kairio šono, veidu žemyn. Kairė ranka sulenkta po galva, delnu virš galvos. Dešinė ranka sulenkta šone delnu ant peties. Kojos ištiestos, suglaustos, pakreiptos į dešinę pusę. Palaikai išlikę gerai ~90%.

Nustatyta, kad palaidotas 25+ metų amžiaus vyras. Dėl prastai išlikusių epifizijų ūgio rekonstrukcija neatlikta. Traumos ir patologijos nefiksuotos.

Radiniai: kairėje kaklo pusėje rastas per pusę perlaužtas karo belaisvio identifikacinis žetonas (nuotr. Nr. 96-97). Šalia rastos dvi mažos marškinių sagutės.

Žetono užrašas:
STALAG 331
9(?)45

Kapas Nr. 32*(planas Nr. 1-3; brėž. Nr. 6; nuotr. Nr. 79)*

Kapo duobės centro koordinatės ir aukščiai (LKS 94, Lietuvos aukščių sistema)		
X	Y	Z
Šiaurės plotuma (m)	Rytų ilguma (m)	Aukštis (m H_{abs})
6138833,02	342865,71	5,69

Kapo duobė atidengta kv. A-C/8-9, 0,35-0,45 m gylyje. Užpildą sudaro permaišytas gelsvo smėlio su dirvožemiu gruntas. Duobė yra pailgo netaisyklingo stačiakampio užapvalintais kampais formos, 0,35 m pločio ir apie 1,73 m ilgio, ilgosiomis kraštinėmis orientuota ŠV–PR kryptimi (nuotr. Nr. 79). Palaikai neatidengti.

Kapas Nr. 33*(planas Nr. 1-3; brėž. Nr. 6; nuotr. Nr. 80)*

Kapo duobės centro koordinatės ir aukščiai (LKS 94, Lietuvos aukščių sistema)		
X	Y	Z
Šiaurės plotuma (m)	Rytų ilguma (m)	Aukštis (m H_{abs})
6138832,89	342864,96	5,72

Kapo duobė atidengta kv. B-C/8, 0,35-0,45 m gylyje. Užpildą sudaro permaišytas gelsvo smėlio su dirvožemiu gruntas. Duobė yra pailgo netaisyklingo stačiakampio užapvalintais kampais formos, 0,33 m pločio ir apie 1,68 m ilgio, ilgosiomis kraštinėmis orientuota ŠV–PR kryptimi (nuotr. Nr. 80). Palaikai neatidengti.

Kapas Nr. 34*(planas Nr. 1-3; brėž. Nr. 4; nuotr. Nr. 81)*

Kapo duobės centro koordinatės ir aukščiai (LKS 94, Lietuvos aukščių sistema)		
X	Y	Z
Šiaurės plotuma (m)	Rytų ilguma (m)	Aukštis (m H_{abs})
6138832,87	342864,17	5,67

Kapo duobė atidengta kv. B-C/7-8, 0,35-0,45 m gylyje. Užpildą sudaro permaišytas gelsvo smėlio su dirvožemiu gruntas. Duobė yra pailgo netaisyklingo stačiakampio užapvalintais kampais formos, 0,32 m pločio ir apie 1,61 m ilgio, ilgosiomis kraštinėmis orientuota ŠV–PR kryptimi (nuotr. Nr. 81). Palaikai neatidengti.

Kapas Nr. 35

(planas Nr. 1-3; brėž. Nr. 6; nuotr. Nr. 82)

Kapo duobės centro koordinatės ir aukščiai (LKS 94, Lietuvos aukščių sistema)		
X	Y	Z
Šiaurės plotuma (m)	Rytų ilguma (m)	Aukštis (m H_{abs})
6138834,75	342865,32	5,69

Kapo duobė atidengta kv. A/8, 0,35-0,45 m gylyje. Užpildą sudaro permaišytas gelsvo smėlio su dirvožemiu gruntas. Duobė yra pailgo netaisyklingo stačiakampio užapvalintais kampais formos, 0,37 m pločio ir apie 0,66 m ilgio, ilgosiomis kraštinėmis orientuota ŠV–PR kryptimi (nuotr. Nr. 82). Palaikai neatidengti.

Kapas Nr. 36

(planas Nr. 1-3; brėž. Nr. 6; nuotr. Nr. 83)

Kapo duobės centro koordinatės ir aukščiai (LKS 94, Lietuvos aukščių sistema)		
X	Y	Z
Šiaurės plotuma (m)	Rytų ilguma (m)	Aukštis (m H_{abs})
6138834,90	342864,56	5,67

Kapo duobė atidengta kv. A/7, 0,35-0,45 m gylyje. Užpildą sudaro permaišytas gelsvo smėlio su dirvožemiu gruntas. Duobė yra pailgo netaisyklingo stačiakampio užapvalintais kampais formos, 0,36 m pločio ir apie 1,04 m ilgio, ilgosiomis kraštinėmis orientuota ŠV–PR kryptimi (nuotr. Nr. 83). Palaikai neatidengti.

Kapas Nr. 37

(planas Nr. 1-3; brėž. Nr. 6; nuotr. Nr. 84)

Kapo duobės centro koordinatės ir aukščiai (LKS 94, Lietuvos aukščių sistema)		
X	Y	Z
Šiaurės plotuma (m)	Rytų ilguma (m)	Aukštis (m H_{abs})
6138834,84	342863,81	5,63

Kapo duobė atidengta kv. A-B/6-7, 0,35-0,45 m gylyje. Užpildą sudaro permaišytas gelsvo smėlio su dirvožemiu gruntas. Duobė yra pailgo netaisyklingo stačiakampio užapvalintais kampais formos, 0,36 m pločio ir apie 1,46 m ilgio, ilgosiomis kraštinėmis orientuota ŠV–PR kryptimi (nuotr. Nr. 84). Palaikai neatidengti.

Kapas Nr. 38
(planas Nr.1-3; brėž. Nr. 6; nuotr. Nr. 85)

Kapo duobės centro koordinatės ir aukščiai (LKS 94, Lietuvos aukščių sistema)		
X	Y	Z
Šiaurės plotuma (m)	Rytų ilguma (m)	Aukštis (m H_{abs})
6138834,69	342863,10	5,62

Kapo duobė atidengta kv. A-B/5-6, 0,35-0,45 m gylyje. Užpildą sudaro permaišytas gelsvo smėlio su dirvožemiu gruntas. Duobė yra pailgo netaisyklingo stačiakampio užapvalintais kampais formos, 0,33 m pločio ir apie 1,86 m ilgio, ilgosiomis kraštinėmis orientuota ŠV–PR kryptimi (nuotr. Nr. 85). Palaikai neatidengti.

Kapas Nr. 39
(planas Nr. 1-3; brėž. Nr. 6; nuotr. Nr. 86, 98-99)

Kapo duobės centro koordinatės ir aukščiai (LKS 94, Lietuvos aukščių sistema)		
X	Y	Z
Šiaurės plotuma (m)	Rytų ilguma (m)	Aukštis (m H_{abs})
6138834,65	342862,44	5,55

Kapo duobė atidengta kv. A-B/5-6, 0,35-0,45 m gylyje. Užpildą sudaro permaišytas gelsvo smėlio su dirvožemiu gruntas. Duobė yra pailgo netaisyklingo stačiakampio užapvalintais kampais formos, 0,31 m pločio ir apie 1,84 m ilgio, ilgosiomis kraštinėmis orientuota ŠV–PR kryptimi (nuotr. Nr. 86).

Kapo gylis nuo dabartinio žemės paviršiaus apie 1 m, į žemį įgilinta apie 0,5 m. Palaikai atidengti 0,73-0,96 m gylyje (nuotr. Nr. 98). Palaikų ilgis 154 cm, pečių plotis – 28 cm, dubens plotis – 25 cm. Mirusysis palaidotas kniūbsčias. Galva orientuotas į ŠV. Kaukolė pakreipta ant kairio šono, veidu žemyn. Rankos sulenktos po palaikais, kairė delnu link peties, dešinė krūtinės srityje. Kojos ištiestos, ties pėdomis suglaustos. Palaikai išlikę vidutiniškai ~75%.

Nustatyta, kad palaidotas 25+ metų amžiaus vyras. Dėl prastai išlikusių epifizijų ūgio rekonstrukcija neatlikta. Traumos ir patologijos nefiksuotos.

Radiniai: kairėje kaklo pusėje rastas per pusę perlaužtas karo belaisvio identifikacinis žetonas (nuotr. Nr. 99).

Žetono užrašas:
STALAG 331
3901

Kapas Nr. 40*(planas Nr. 1-3; brėž. Nr. 6; nuotr. Nr. 87)*

Kapo duobės centro koordinatės ir aukščiai (LKS 94, Lietuvos aukščių sistema)		
X	Y	Z
Šiaurės plotuma (m)	Rytų ilguma (m)	Aukštis (m H_{abs})
6138834,49	342861,71	5,58

Kapo duobė atidengta kv. A-C/4-5, 0,35-0,45 m gylyje. Užpildą sudaro permaišytas gelsvo smėlio su dirvožemiu gruntas. Duobė yra pailgo netaisyklingo stačiakampio užapvalintais kampais formos, 0,32 m pločio ir apie 1,79 m ilgio, ilgosiomis kraštinėmis orientuota ŠV–PR kryptimi (nuotr. Nr. 87). Palaikai neatidengti.

Kapas Nr. 41*(planas Nr. 1-3; brėž. Nr. 6; nuotr. Nr. 88)*

Kapo duobės centro koordinatės ir aukščiai (LKS 94, Lietuvos aukščių sistema)		
X	Y	Z
Šiaurės plotuma (m)	Rytų ilguma (m)	Aukštis (m H_{abs})
6138834,36	342860,98	5,57

Kapo duobė atidengta kv. B-C/3-4, 0,35-0,45 m gylyje. Užpildą sudaro permaišytas gelsvo smėlio su dirvožemiu gruntas. Duobė yra pailgo netaisyklingo stačiakampio užapvalintais kampais formos, 0,35 m pločio ir apie 1,69 m ilgio, ilgosiomis kraštinėmis orientuota ŠV–PR kryptimi (nuotr. Nr. 88). Palaikai neatidengti.

Kapas Nr. 42*(planas Nr. 1-3; brėž. Nr. 6; nuotr. Nr. 89)*

Kapo duobės centro koordinatės ir aukščiai (LKS 94, Lietuvos aukščių sistema)		
X	Y	Z
Šiaurės plotuma (m)	Rytų ilguma (m)	Aukštis (m H_{abs})
6138834,26	342860,16	5,54

Kapo duobė atidengta kv. B-C/3-4, 0,35-0,45 m gylyje. Užpildą sudaro permaišytas gelsvo smėlio su dirvožemiu gruntas. Duobė yra pailgo netaisyklingo stačiakampio užapvalintais kampais formos, 0,34 m pločio ir apie 1,77 m ilgio, ilgosiomis kraštinėmis orientuota ŠV–PR kryptimi (nuotr. Nr. 89). Palaikai neatidengti.

Kapas Nr. 43

(planas Nr. 1-3; brėž. Nr. 6; nuotr. Nr. 90)

Kapo duobės centro koordinatės ir aukščiai (LKS 94, Lietuvos aukščių sistema)		
X	Y	Z
Šiaurės plotuma (m)	Rytų ilguma (m)	Aukštis (m H_{abs})
6138836,12	342861,38	5,58

Kapo duobė atidengta kv. A /3-4, 0,35-0,45 m gylyje. Užpildą sudaro permaišytas gelsvo smėlio su dirvožemiu gruntas. Duobė yra pailgo netaisyklingo stačiakampio užapvalintais kampais formos, 0,39 m pločio ir apie 0,51 m ilgio, ilgosiomis kraštinėmis orientuota ŠV–PR kryptimi (nuotr. Nr. 90). Palaikai neatidengti.

Kapas Nr. 44

(planas Nr. 1-3; brėž. Nr. 6; nuotr. Nr. 91)

Kapo duobės centro koordinatės ir aukščiai (LKS 94, Lietuvos aukščių sistema)		
X	Y	Z
Šiaurės plotuma (m)	Rytų ilguma (m)	Aukštis (m H_{abs})
6138836,30	342860,48	5,55

Kapo duobė atidengta kv. A/2-3, 0,35-0,45 m gylyje. Užpildą sudaro permaišytas gelsvo smėlio su dirvožemiu gruntas. Duobė yra pailgo netaisyklingo stačiakampio užapvalintais kampais formos, 0,35 m pločio ir apie 1,01 m ilgio, ilgosiomis kraštinėmis orientuota ŠV–PR kryptimi (nuotr. Nr. 91). Palaikai neatidengti.

Kapas Nr. 45

(planas Nr. 1-3; brėž. Nr. 6; nuotr. Nr. 92)

Kapo duobės centro koordinatės ir aukščiai (LKS 94, Lietuvos aukščių sistema)		
X	Y	Z
Šiaurės plotuma (m)	Rytų ilguma (m)	Aukštis (m H_{abs})
6138836,19	342859,76	5,46

Kapo duobė atidengta kv. A-B/2-3, 0,35-0,45 m gylyje. Užpildą sudaro permaišytas gelsvo smėlio su dirvožemiu gruntas. Duobė yra pailgo netaisyklingo stačiakampio užapvalintais kampais formos, 0,35 m pločio ir apie 1,52 m ilgio, ilgosiomis kraštinėmis orientuota ŠV–PR kryptimi (nuotr. Nr. 92). Palaikai neatidengti.

Kapas Nr. 46

(planas Nr.1-3; brėž. Nr. 6; nuotr. Nr. 93, 100)

Kapo duobės centro koordinatės ir aukščiai (LKS 94, Lietuvos aukščių sistema)		
X	Y	Z
Šiaurės plotuma (m)	Rytų ilguma (m)	Aukštis (m H_{abs})
6138836,08	342858,82	5,53

Kapo duobė atidengta kv. A-B/1-2, 0,35-0,45 m gylyje. Užpildą sudaro permaišytas gelsvo smėlio su dirvožemiu gruntas. Duobė yra pailgo netaisyklingo stačiakampio užapvalintais kampais formos, 0,37 m pločio ir apie 1,78 m ilgio, ilgosiomis kraštinėmis orientuota ŠV–PR kryptimi (nuotr. Nr. 93).

Kapo gylis nuo dabartinio žemės paviršiaus apie 0,65 m, į žemį įgilinta apie 0,5 m. Palaikai atidengti 0,57-0,61 m gylyje (nuotr. Nr. 100). Palaikų ilgis 157 cm, pečių plotis – 28 cm, dubens plotis – 27 cm. Mirusysis palaidotas kniūbsčias, pakreiptas ant kairio šono. Galva orientuotas į ŠV. Kaukolė pakreipta ant kairio šono, veidu žemyn. Kairė ranka sulenкта virš galvos, dešinė ranka ištiesta už nugaros. Kojos pakreiptos keliais į dešinę pusę, ties blauzdomis sukryžiuotos, kairė viršuje. Palaikai išlikę gerai ~80%.

Nustatyta, kad palaidotas 25+ metų amžiaus, 167,5 cm ūgio, vyras. Traumos ir patologijos nefiksuotos.

Radiniai: nėra.

Kapas Nr. 47

(planas Nr. 1-3; brėž. Nr. 6; nuotr. Nr. 94)

Kapo duobės centro koordinatės ir aukščiai (LKS 94, Lietuvos aukščių sistema)		
X	Y	Z
Šiaurės plotuma (m)	Rytų ilguma (m)	Aukštis (m H_{abs})
6138835,55	342858,06	5,51

Kapo duobė atidengta kv. B-C/1, 0,35-0,45 m gylyje. Užpildą sudaro permaišytas gelsvo smėlio su dirvožemiu gruntas. Duobė yra pailgo netaisyklingo stačiakampio užapvalintais kampais formos, 0,35 m pločio ir apie 0,91 m ilgio, ilgosiomis kraštinėmis orientuota ŠV–PR kryptimi (nuotr. Nr. 94). Palaikai neatidengti.

Perkasa Nr. 4

Perkasa Nr. 4 tirta teritorijos Nr. I V kampe, siekiant nustatyti V palaidojimų teritorijos kampą. Žemės paviršius – šienaujama pieva (nuotr. Nr. 101). Perkasa orientuota PV–ŠR kryptimi,

352-172°(kai Š=0°). Perkasa kasta 5x5 m dydžio, kvadrato formos, bendro 25 m² dydžio (*planai Nr. 1-4*).

Perkasos kampas.	X (šiaurės plotuma)	Y (rytų ilguma)	Z (aukštis)
1. ŠV	6138846,43	342829,47	5,17
2. ŠR	6138847,14	342834,48	5,28
3. PR	6138842,13	342835,18	5,36
4. PV	6138841,40	342830,19	5,29

Perkasos vietoje žemės paviršius nežymiai kyla ŠV-PR kryptimi nuo H_{abs} 5,17 iki H_{abs} 5,36 m aukščio.

Mechanizuotai nukasus iki 5-10 cm storio velėnos sluoksnį visoje perkasoje atidengtas 40 cm storio dirvožemio (šviesiai pilkos smėlingos žemės) sluoksnis (*nuotr. Nr. 102*). Po dirvožemiu, 0,5-0,55 m gylyje, visoje perkasoje pasiektas įžemis: P dalyje – gelsvas smėlis, Š dalyje – pilkas priemolis (pelkėjimo požymis) (*nuotr. Nr. 103-104*).

Kapų neaptikta.

Perkasa Nr. 5

Perkasa Nr. 5 (kv. A-R/1-20) tirta teritorijos Nr. I V dalyje, siekiant nustatyti ŠV palaidojimų teritorijos kraštinę ir V kampą. Žemės paviršius – šienaujama pieva (*nuotr. Nr. 105-110*). Perkasa ilgosiomis kraštinėmis orientuota PV-ŠR kryptimi, 80-260°(kai Š=0°). Perkasa kasta 3x10 m dydžio, vėliau išplėsta į PV 3x10 m. neaptikus kapų, perkasa dar kelis sykius plėsta į PV-PR, siekiant aptikti PV kapinių kraštinę bei V kapinių kampą. Perkasa netaisyklingos formos, bendro 113,5 m² dydžio (*planai Nr. 1-3, 5*).

Perkasos kampas.	X (šiaurės plotuma)	Y (rytų ilguma)	Z (aukštis)
1. ŠV	6138848,45	342851,55	5,65
2. ŠR	6138850,11	342861,34	5,80
3. R	6138847,05	342861,95	5,92
4. R	6138845,94	342855,09	5,87
5. PR	6138833,15	342857,07	5,99
6. PV	6138832,74	342854,14	5,95
7. V	6138840,10	342852,74	5,84
8. V	6138838,70	342842,80	5,53
9. V	6138840,73	342842,57	5,57
10. V	6138841,27	342845,61	5,66
11. V	6138844,58	342845,14	5,56
12. V	6138845,59	342852,06	5,73

Perkasa suskirstyta 1x1 m dydžio kvadratais. PV-ŠR kryptimi skaičiais 1-20, ŠV-PR kryptimi raidėmis A-R (*brėž. Nr. 5*). Perkamos vietoje žemės paviršius nežymiai kyla V-PR kryptimi nuo H_{abs} 5,53 iki H_{abs} 5,99 m aukščio.

Mechanizuotai nukasus iki 5 cm storio velėnos sluoksnį visoje perkasoje atidengtas dirvožemio (šviesiai pilkos smėlingos žemės) sluoksnis (*nuotr. Nr. 112-114*). Jo storis kinta nuo 30 cm iki 70 cm. Po dirvožemiu, 0,3–0,7 m gylyje, visoje perkasoje pasiektas įžemis – gelsvas smėlis.

0,4–0,5 m gylyje, įžemio fone pradėjo ryškėti kapų duobių kontūrai. Atidengta 24 individualių kapų duobių Nr. 48–71 (*nuotr. Nr. 111*). Fiksuotos keturios kapų eilės orientuotos ŠR-PV kryptimi. Tarpai tarp kapų yra 0,2-0,4 m, tarpas tarp eilių – 0,24-0,33 m. Kapai numeruoti pradedant nuo ŠR į PV. Kapai Nr. 48, 71 yra PV kapinių riba. Kapas Nr. 71 yra V kapinių kampe. Kapai Nr. 58, 71 yra ŠV kapinių eilė (pirma).

Kapas Nr. 48

(*planas Nr. 1-3; brėž. Nr. 5; nuotr. Nr. 115*)

Kapo duobės centro koordinatės ir aukščiai (LKS 94, Lietuvos aukščių sistema)		
X	Y	Z
Šiaurės platuma (m)	Rytų ilguma (m)	Aukštis (m H_{abs})
6138835,50	342856,50	5,55

Kapo duobė atidengta kv. M-O/13, 0,4 m gylyje. Užpildą sudaro permaišytas gelsvo smėlio su dirvožemiu gruntas. Duobė yra pailgo netaisyklingo stačiakampio užapvalintais kampais formos, 0,27 m pločio ir apie 1,76 m ilgio, ilgosiomis kraštinėmis orientuota ŠV–PR kryptimi (*nuotr. Nr. 115*). Palaikai neatidengti.

Kapas Nr. 49

(*planas Nr. 1-3; brėž. Nr. 5; nuotr. Nr. 116*)

Kapo duobės centro koordinatės ir aukščiai (LKS 94, Lietuvos aukščių sistema)		
X	Y	Z
Šiaurės platuma (m)	Rytų ilguma (m)	Aukštis (m H_{abs})
6138837,56	342856,00	5,53

Kapo duobė atidengta kv. K-M/13, 0,4 m gylyje. Užpildą sudaro permaišytas gelsvo smėlio su dirvožemiu gruntas. Duobė yra pailgo netaisyklingo stačiakampio užapvalintais kampais formos, 0,42 m pločio ir apie 1,83 m ilgio, ilgosiomis kraštinėmis orientuota ŠV–PR kryptimi (*nuotr. Nr. 116*). Palaikai neatidengti.

Kapas Nr. 50

(planas Nr.1-3; brėž. Nr. 5; nuotr. Nr. 117, 139-141)

Kapo duobės centro koordinatės ir aukščiai (LKS 94, Lietuvos aukščių sistema)		
X	Y	Z
Šiaurės plotuma (m)	Rytų ilguma (m)	Aukštis (m H _{abs})
6138837,43	342855,38	5,54

Kapo duobė atidengta kv. K-M/12-13, 0,4 m gylyje. Užpildą sudaro permaišytas gelsvo smėlio su dirvožemiu gruntas. Duobė yra pailgo netaisyklingo stačiakampio užapvalintais kampais formos, 0,42 m pločio ir apie 1,93 m ilgio, ilgosiomis kraštinėmis orientuota ŠV–PR kryptimi (nuotr. Nr. 117).

Kapo gylis nuo dabartinio žemės paviršiaus apie 1,05 m, į žemį įgilinta apie 0,5 m. Palaikai atidengti 0,93-1,03 m gylyje (nuotr. Nr. 139). Palaikų ilgis 160 cm, pečių plotis – 31 cm. Mirusysis palaidotas aukštiekninkas, pakreiptas ant kairio šono. Galva orientuotas į Š. Kaukolė paguldyta ant kairio šono. Kairė ranka ištiesta palei šoną, dešinė sulenkta juosmens srityje, kairėje juosmens pusėje. Dešinė koja ištiesta, kairė nežymiai sulenkta keliu į kairę pusę. Palaikai išlikę blogai ~50%.

Nustatyta, kad palaidotas 25+ metų amžiaus vyras. Dėl prasto palaikų išlikimo neatlikta ūgio rekonstrukcija, traumos ir patologijos nenustatytos.

Radiniai: kairio šlaunikaulio vidinėje pusėje aptiktas itin korodavęs šaukštas. Šalia šlaunikaulių, kišenių vietose rastos korodavusios sagutės ir mažos sagtelės (nuotr. Nr. 140-141).

Kapas Nr. 51

(planas Nr. 1-3; brėž. Nr. 5; nuotr. Nr. 118)

Kapo duobės centro koordinatės ir aukščiai (LKS 94, Lietuvos aukščių sistema)		
X	Y	Z
Šiaurės plotuma (m)	Rytų ilguma (m)	Aukštis (m H _{abs})
6138837,29	342854,64	5,52

Kapo duobė atidengta kv. K-M/12, 0,4 m gylyje. Užpildą sudaro permaišytas gelsvo smėlio su dirvožemiu gruntas. Duobė yra pailgo netaisyklingo stačiakampio užapvalintais kampais formos, 0,37 m pločio ir apie 1,97 m ilgio, ilgosiomis kraštinėmis orientuota ŠV–PR kryptimi (nuotr. Nr. 118). Palaikai neatidengti.

Kapas Nr. 52

(planas Nr. 1-3; brėž. Nr. 5; nuotr. Nr. 119, 142-143)

Kapo duobės centro koordinatės ir aukščiai (LKS 94, Lietuvos aukščių sistema)		
X	Y	Z
Šiaurės plotuma (m)	Rytų ilguma (m)	Aukštis (m H_{abs})
6138837,10	342853,95	5,50

Kapo duobė atidengta kv. K-M/11, 0,4 m gylyje. Užpildą sudaro permaišytas gelsvo smėlio su dirvožemiu gruntas. Duobė yra pailgo netaisyklingo stačiakampio užapvalintais kampais formos, 0,4 m pločio ir apie 1,89 m ilgio, ilgosiomis kraštinėmis orientuota ŠV–PR kryptimi (nuotr. Nr. 119).

Kapo gylis nuo dabartinio žemės paviršiaus apie 0,9 m, į žemį įgilinta apie 0,5 m. Palaikai atidengti 0,78-0,86 m gylyje (nuotr. Nr. 142). Palaikų ilgis 173 cm, pečių plotis – 26 cm, dubens plotis – 25 cm. Mirusysis palaidotas kniūbsčias, krūtinės sritis pasukta atgal. Galva orientuotas į ŠV. Kaukolė atsukta į kairę pusę. Rankos sulenktos šonuose, alkūnėmis už nugaros. Kojos ištiestos, nežymiai suglaustos per kelius. Palaikai išlikę vidutiniškai ~75%.

Nustatyta, kad palaidotas 25+ metų amžiaus vyras. Dėl prasto palaikų išlikimo neatlikta ūgio rekonstrukcija, traumos ir patologijos nenustatytos. Fiksuotos viršutinio žandikaulio pirmųjų kandžių balto metalo karūnėlės (nuotr. Nr. 143) ir dviejų apatinio žandikaulio kairės pusės krūminių dantų netekimo gyvam esant atvejai.

Radiniai: nėra.

Kapas Nr. 53

(planas Nr. 1-3; brėž. Nr. 5; nuotr. Nr. 120)

Kapo duobės centro koordinatės ir aukščiai (LKS 94, Lietuvos aukščių sistema)		
X	Y	Z
Šiaurės plotuma (m)	Rytų ilguma (m)	Aukštis (m H_{abs})
6138836,90	342853,39	5,48

Kapo duobė atidengta kv. K-M/11, 0,4 m gylyje. Užpildą sudaro permaišytas gelsvo smėlio su dirvožemiu gruntas. Duobė yra pailgo netaisyklingo stačiakampio užapvalintais kampais formos, 0,21 m pločio ir apie 1,89 m ilgio, ilgosiomis kraštinėmis orientuota ŠV–PR kryptimi (nuotr. Nr. 120). Palaikai neatidengti.

Kapas Nr. 54

(planas Nr. 1-3; brėž. Nr. 5; nuotr. Nr. 121, 144-145)

Kapo duobės centro koordinatės ir aukščiai (LKS 94, Lietuvos aukščių sistema)		
X	Y	Z
Šiaurės plotuma (m)	Rytų ilguma (m)	Aukštis (m H_{abs})

6138839,76	342855,60	5,53
------------	-----------	------

Kapo duobė atidengta kv. I-K/13, 0,4 m gylyje. Užpildą sudaro permaišytas gelsvo smėlio su dirvožemiu gruntas. Duobė yra pailgo netaisyklingo stačiakampio užapvalintais kampais formos, 0,39 m pločio ir apie 1,93 m ilgio, ilgosiomis kraštinėmis orientuota ŠV–PR kryptimi (*nuotr. Nr. 121*).

Kapo gylis nuo dabartinio žemės paviršiaus apie 0,83 m, į žemį įgilinta apie 0,5 m. Palaikai atidengti 0,8 m gylyje (*nuotr. Nr. 145*). Palaikų ilgis 150 cm, pečių plotis – 30 cm, dubens plotis – 24 cm. Mirusysis palaidotas kniūbsčias. Galva orientuotas į Š. Kaukolė veidu žemyn. Rankos sulenktos šonuose, kairys delnas link peties, dešinys link krūtinės. Kojos ištiestos, keliai pakreipti į kairę pusę. Palaikai išlikę vidutiniškai ~75%.

Nustatyta, kad palaidotas 25+ metų amžiaus vyras. Dėl prasto palaikų išlikimo neatlikta ūgio rekonstrukcija, traumos ir patologijos nenustatytos.

Radiniai: kairėje dubens pusėje rasta sagtelė (*nuotr. Nr. 144*).

Kapas Nr. 55

(*planas Nr. 1-3; brėž. Nr. 5; nuotr. Nr. 122*)

Kapo duobės centro koordinatės ir aukščiai (LKS 94, Lietuvos aukščių sistema)		
X	Y	Z
Šiaurės plotuma (m)	Rytų ilguma (m)	Aukštis (m H_{abs})
6138839,56	342854,88	5,50

Kapo duobė atidengta kv. I-K/12-13, 0,4 m gylyje. Užpildą sudaro permaišytas gelsvo smėlio su dirvožemiu gruntas. Duobė yra pailgo netaisyklingo stačiakampio užapvalintais kampais formos, 0,38 m pločio ir apie 1,74 m ilgio, ilgosiomis kraštinėmis orientuota ŠV–PR kryptimi (*nuotr. Nr. 122*). Palaikai neatidengti.

Kapas Nr. 56

(*planas Nr. 1-3; brėž. Nr. 5; nuotr. Nr. 123*)

Kapo duobės centro koordinatės ir aukščiai (LKS 94, Lietuvos aukščių sistema)		
X	Y	Z
Šiaurės plotuma (m)	Rytų ilguma (m)	Aukštis (m H_{abs})
6138839,34	342854,16	5,47

Kapo duobė atidengta kv. I-K/11-12, 0,4 m gylyje. Užpildą sudaro permaišytas gelsvo smėlio su dirvožemiu gruntas. Duobė yra pailgo netaisyklingo stačiakampio užapvalintais kampais formos, 0,42 m pločio ir apie 1,77 m ilgio, ilgosiomis kraštinėmis orientuota ŠV–PR kryptimi (*nuotr. Nr. 123*). Palaikai neatidengti.

Kapas Nr. 57

(planas Nr. 1-3; brėž. Nr. 5; nuotr. Nr. 124, 146-148)

Kapo duobės centro koordinatės ir aukščiai (LKS 94, Lietuvos aukščių sistema)		
X	Y	Z
Šiaurės plotuma (m)	Rytų ilguma (m)	Aukštis (m H _{abs})
6138839,22	342853,43	5,46

Kapo duobė atidengta kv. I-K/11, 0,4 m gylyje. Užpildą sudaro permaišytas gelsvo smėlio su dirvožemiu gruntas. Duobė yra pailgo netaisyklingo stačiakampio užapvalintais kampais formos, 0,36 m pločio ir apie 1,81 m ilgio, ilgosiomis kraštinėmis orientuota ŠV–PR kryptimi (nuotr. Nr. 124).

Kapo gylis nuo dabartinio žemės paviršiaus apie 0,76 m, į žemį įgilinta apie 0,5 m. Palaikai atidengti 0,71-0,74 m gylyje (nuotr. Nr. 146). Palaikų ilgis 159 cm, pečių plotis – 34 cm, dubens plotis – 26 cm. Mirusysis palaidotas kniūbsčias, viršutine dalimi pakreiptas į kairę pusę. Galva orientuotas į ŠV. Kaukolė pakreipta ant kairio šono. Rankos sulenktos šonuose, delnai link pečių. Dešinė alkūnė statmena. Kojos nežymiai sulenktos ir pakreiptos keliais į dešinę pusę. Palaikai išlikę vidutiniškai ~65%.

Nustatyta, kad palaidotas 25+ metų amžiaus, 169,8 cm ūgio, vyras. Dėl prasto palaikų išlikimo traumos ir patologijos nenustatytos. Fiksuotas viršutinio žandikaulio dešinės pusės penkių dantų tiltelis su karūnėlėmis (nuotr. Nr. 148).

Radiniai: ties kairiu keliu rasta dirželio sagtelė (nuotr. Nr. 147). Prie dešinio kelio aptikti medžiagos trūnėsiai.

Kapas Nr. 58

(planas Nr. 1-3; brėž. Nr. 5; nuotr. Nr. 125, 149-152)

Kapo duobės centro koordinatės ir aukščiai (LKS 94, Lietuvos aukščių sistema)		
X	Y	Z
Šiaurės plotuma (m)	Rytų ilguma (m)	Aukštis (m H _{abs})
6138841,78	342855,14	5,46

Kapo duobė atidengta kv. G-I/13, 0,5 m gylyje. Užpildą sudaro permaišytas gelsvo smėlio su dirvožemiu gruntas. Duobė yra pailgo netaisyklingo stačiakampio užapvalintais kampais formos, 0,4 m pločio ir apie 1,89 m ilgio, ilgosiomis kraštinėmis orientuota ŠV–PR kryptimi (nuotr. Nr. 125).

Kapo gylis nuo dabartinio žemės paviršiaus apie 0,93 m, į žemį įgilinta apie 0,5 m. Palaikai atidengti 0,71-0,9 m gylyje (nuotr. Nr. 149). Palaikų ilgis 162 cm, pečių plotis – 34 cm, dubens plotis – 30 cm. Mirusysis palaidotas aukštiełninkas, viršutine dalimi pakreiptas į kairę pusę. Galva

orientuotas į ŠV. Kaukolė paguldyta ant kairio šono. Kairė ranka ištiesta palei šoną, dešinė sulenkta dubens srityje. Kojos nežymiai sulenktos keliais į vidų. Palaikai išlikę gerai ~80%.

Nustatyta, kad palaidotas 25+ metų amžiaus, 158 cm ūgio, vyras. Traumos ir patologijos nenustatytos.

Radiniai: kairėje kaklo pusėje rastas per pusę perlaužtas karo belaisvio identifikacinis žetonas (*nuotr. Nr. 150, 152*). Šalia kairės kojos aptikta medžiagos trūnėsiu ir korodavusių fragmentų (*nuotr. Nr. 151*).

Žetono užrašas:

STALAG 331

3951

Kapas Nr. 59

(*planas Nr. 1-3; brėž. Nr. 5; nuotr. Nr. 126*)

Kapo duobės centro koordinatės ir aukščiai (LKS 94, Lietuvos aukščių sistema)		
X	Y	Z
Šiaurės platuma (m)	Rytų ilguma (m)	Aukštis (m H_{abs})
6138841,62	342854,41	5,45

Kapo duobė atidengta kv. G-I/12, 0,5 m gylyje. Užpildą sudaro permaišytas gelsvo smėlio su dirvožemiu gruntas. Duobė yra pailgo netaisyklingo stačiakampio užapvalintais kampais formos, 0,36 m pločio ir apie 1,89 m ilgio, ilgosiomis kraštinėmis orientuota ŠV–PR kryptimi (*nuotr. Nr. 126*). Palaikai neatidengti.

Kapas Nr. 60

(*planas Nr. 1-3; brėž. Nr. 5; nuotr. Nr. 127*)

Kapo duobės centro koordinatės ir aukščiai (LKS 94, Lietuvos aukščių sistema)		
X	Y	Z
Šiaurės platuma (m)	Rytų ilguma (m)	Aukštis (m H_{abs})
6138841,40	342853,69	5,41

Kapo duobė atidengta kv. G-I/11-12, 0,5m gylyje. Užpildą sudaro permaišytas gelsvo smėlio su dirvožemiu gruntas. Duobė yra pailgo netaisyklingo stačiakampio užapvalintais kampais formos, 0,4 m pločio ir apie 1,96 m ilgio, ilgosiomis kraštinėmis orientuota ŠV–PR kryptimi (*nuotr. Nr. 127*). Palaikai neatidengti.

Kapas Nr. 61
(planas Nr. 1-3; brėž. Nr. 5; nuotr. Nr. 128)

Kapo duobės centro koordinatės ir aukščiai (LKS 94, Lietuvos aukščių sistema)		
X	Y	Z
Šiaurės plotuma (m)	Rytų ilguma (m)	Aukštis (m H_{abs})
6138841,27	342852,97	5,38

Kapo duobė atidengta kv. G-I/11, 0,5m gylyje. Užpildą sudaro permaišytas gelsvo smėlio su dirvožemiu gruntas. Duobė yra pailgo netaisyklingo stačiakampio užapvalintais kampais formos, 0,45 m pločio ir apie 1,95 m ilgio, ilgosiomis kraštinėmis orientuota ŠV–PR kryptimi (nuotr. Nr. 128). Palaikai neatidengti.

Kapas Nr. 62
(planas Nr. 1-3; brėž. Nr. 5; nuotr. Nr. 129)

Kapo duobės centro koordinatės ir aukščiai (LKS 94, Lietuvos aukščių sistema)		
X	Y	Z
Šiaurės plotuma (m)	Rytų ilguma (m)	Aukštis (m H_{abs})
6138841,11	342852,20	5,33

Kapo duobė atidengta kv. G-I/10, 0,5m gylyje. Užpildą sudaro permaišytas gelsvo smėlio su dirvožemiu gruntas. Duobė yra pailgo netaisyklingo stačiakampio užapvalintais kampais formos, 0,4 m pločio ir apie 1,98 m ilgio, ilgosiomis kraštinėmis orientuota ŠV–PR kryptimi (nuotr. Nr. 129). Palaikai neatidengti.

Kapas Nr. 63
(planas Nr. 1-3; brėž. Nr. 5; nuotr. Nr. 130, 153, 155)

Kapo duobės centro koordinatės ir aukščiai (LKS 94, Lietuvos aukščių sistema)		
X	Y	Z
Šiaurės plotuma (m)	Rytų ilguma (m)	Aukštis (m H_{abs})
6138841,00	342851,44	5,25

Kapo duobė atidengta kv. G-I/9, 0,5 m gylyje. Užpildą sudaro permaišytas gelsvo smėlio su dirvožemiu gruntas. Duobė yra pailgo netaisyklingo stačiakampio užapvalintais kampais formos, 0,44 m pločio ir apie 1,94 m ilgio, ilgosiomis kraštinėmis orientuota ŠV–PR kryptimi (nuotr. Nr. 130).

Kapo gylis nuo dabartinio žemės paviršiaus apie 0,95 m, į žemį įgilinta apie 0,5 m. Palaikai atidengti 0,63-0,92 m gylyje (nuotr. Nr. 155). Palaikų ilgis 154 cm, pečių plotis – 28 cm, dubens plotis – 29 cm. Mirusysis palaidotas kniūbsčias, pakreiptas ant dešinio šono. Galva orientuotas į

ŠV. Kaukolė paguldyta ant dešinio šono. Rankos sulenktos šonuose, alkūnės statnenos. Kairė koja ištiesta, dešinė sulenkta keliu į vidų. Palaikai išlikę vidutiniškai ~70%.

Nustatyta, kad palaidotas 25+ metų amžiaus vyras. Dėl prasto palaikų išlikimo neatlikta ūgio rekonstrukcija, traumos ir patologijos nenustatytos.

Radiniai: dešinėje kaklo pusėje rastas per pusę perlaužtas karo belaisvio identifikacinis žetonas (*nuotr. Nr. 153*).

Žetono užrašas:

STALAG 331

2258

Kapas Nr. 64

(*planas Nr. 1-3; brėž. Nr. 5; nuotr. Nr. 131*)

Kapo duobės centro koordinatės ir aukščiai (LKS 94, Lietuvos aukščių sistema)		
X	Y	Z
Šiaurės plotuma (m)	Rytų ilguma (m)	Aukštis (m H_{abs})
6138840,81	342850,76	5,22

Kapo duobė atidengta kv. G-I/8-9, 0,5 m gylyje. Užpildą sudaro permaišytas gelsvo smėlio su dirvožemiu gruntas. Duobė yra pailgo netaisyklingo stačiakampio užapvalintais kampais formos, 0,32 m pločio ir apie 1,89 m ilgio, ilgosiomis kraštinėmis orientuota ŠV–PR kryptimi (*nuotr. Nr. 131*). Palaikai neatidengti.

Kapas Nr. 65

(*planas Nr. 1-3; brėž. Nr. 5; nuotr. Nr. 132*)

Kapo duobės centro koordinatės ir aukščiai (LKS 94, Lietuvos aukščių sistema)		
X	Y	Z
Šiaurės plotuma (m)	Rytų ilguma (m)	Aukštis (m H_{abs})
6138840,76	342850,09	5,21

Kapo duobė atidengta kv. G-I/8, 0,5 m gylyje. Užpildą sudaro permaišytas gelsvo smėlio su dirvožemiu gruntas. Duobė yra pailgo netaisyklingo stačiakampio užapvalintais kampais formos, 0,36 m pločio ir apie 1,83 m ilgio, ilgosiomis kraštinėmis orientuota ŠV–PR kryptimi (*nuotr. Nr. 132*). Palaikai neatidengti.

Kapas Nr. 66

(*planas Nr. 1-3; brėž. Nr. 5; nuotr. Nr. 133*)

Kapo duobės centro koordinatės ir aukščiai (LKS 94, Lietuvos aukščių sistema)		
X	Y	Z
Šiaurės plotuma (m)	Rytų ilguma (m)	Aukštis (m H_{abs})
6138840,66	342849,38	5,17

Kapo duobė atidengta kv. G-I/7, 0,5 m gylyje. Užpildą sudaro permaišytas gelsvo smėlio su dirvožemiu gruntas. Duobė yra pailgo netaisyklingo stačiakampio užapvalintais kampais formos, 0,39 m pločio ir apie 1,84 m ilgio, ilgosiomis kraštinėmis orientuota ŠV–PR kryptimi (*nuotr. Nr. 133*). Palaikai neatidengti.

Kapas Nr. 67

(*planas Nr. 1-3; brėž. Nr. 5; nuotr. Nr. 134, 156*)

Kapo duobės centro koordinatės ir aukščiai (LKS 94, Lietuvos aukščių sistema)		
X	Y	Z
Šiaurės platuma (m)	Rytų ilguma (m)	Aukštis (m H_{abs})
6138840,44	342848,74	5,17

Kapo duobė atidengta kv. G-I/6-7, 0,5 m gylyje. Užpildą sudaro permaišytas gelsvo smėlio su dirvožemiu gruntas. Duobė yra pailgo netaisyklingo stačiakampio užapvalintais kampais formos, 0,37 m pločio ir apie 1,86 m ilgio, ilgosiomis kraštinėmis orientuota ŠV–PR kryptimi (*nuotr. Nr. 134*).

Kapo gylis nuo dabartinio žemės paviršiaus apie 0,98 m, į žemį įgilinta apie 0,5 m. Palaikai atidengti 0,84-0,95 m gylyje (*nuotr. Nr. 156*). Palaikų ilgis 177 cm, pečių plotis – 29 cm, dubens plotis – 25 cm. Mirusysis palaidotas kniūbsčias, pakreiptas ant kairio šono. Galva orientuotas į ŠV. Kaukolė pakreipta ant dešinio šono, veidu žemyn. Kairė ranka ištiesta palei šoną, dešinė ištiesta už nugaros. Kojos sulenktos keliais į dešinę pusę, ties pėdomis sukryžiuotos, kairė ant viršaus. Palaikai išlikę blogai ~50%.

Nustatyta, kad palaidotas galimai vyras. Dėl prasto palaikų išlikimo neatlikta ūgio rekonstrukcija, traumos ir patologijos nenustatytos.

Radiniai: nėra.

Kapas Nr. 68

(*planas Nr. 1-3; brėž. Nr. 5; nuotr. Nr. 135*)

Kapo duobės centro koordinatės ir aukščiai (LKS 94, Lietuvos aukščių sistema)		
X	Y	Z
Šiaurės platuma (m)	Rytų ilguma (m)	Aukštis (m H_{abs})
6138840,41	342847,97	5,14

Kapo duobė atidengta kv. G-I/6, 0,5 m gylyje. Užpildą sudaro permaišytas gelsvo smėlio su dirvožemiu gruntas. Duobė yra pailgo netaisyklingo stačiakampio užapvalintais kampais formos, 0,36 m pločio ir apie 1,85 m ilgio, ilgosiomis kraštinėmis orientuota ŠV–PR kryptimi (*nuotr. Nr. 135*). Palaikai neatidengti.

Kapas Nr. 69*(planas Nr. 1-3; brėž. Nr. 5; nuotr. Nr. 136)*

Kapo duobės centro koordinatės ir aukščiai (LKS 94, Lietuvos aukščių sistema)		
X	Y	Z
Šiaurės plotuma (m)	Rytų ilguma (m)	Aukštis (m H_{abs})
6138840,20	342847,31	5,14

Kapo duobė atidengta kv. G-I/5, 0,5 m gylyje. Užpildą sudaro permaišytas gelsvo smėlio su dirvožemiu gruntas. Duobė yra pailgo netaisyklingo stačiakampio užapvalintais kampais formos, 0,34 m pločio ir apie 1,74 m ilgio, ilgosiomis kraštinėmis orientuota ŠV–PR kryptimi (*nuotr. Nr. 136*). Palaikai neatidengti.

Kapas Nr. 70*(planas Nr. 1-3; brėž. Nr. 5; nuotr. Nr. 137)*

Kapo duobės centro koordinatės ir aukščiai (LKS 94, Lietuvos aukščių sistema)		
X	Y	Z
Šiaurės plotuma (m)	Rytų ilguma (m)	Aukštis (m H_{abs})
6138839,96	342846,64	5,10

Kapo duobė atidengta kv. H-I/4, 0,5 m gylyje. Užpildą sudaro permaišytas gelsvo smėlio su dirvožemiu gruntas. Duobė yra pailgo netaisyklingo stačiakampio užapvalintais kampais formos, 0,35 m pločio ir apie 1,39 m ilgio, ilgosiomis kraštinėmis orientuota ŠV–PR kryptimi (*nuotr. Nr. 137*). Palaikai neatidengti.

Kapas Nr. 71*(planas Nr. 1-3; brėž. Nr. 5; nuotr. Nr. 138,157-159)*

Kapo duobės centro koordinatės ir aukščiai (LKS 94, Lietuvos aukščių sistema)		
X	Y	Z
Šiaurės plotuma (m)	Rytų ilguma (m)	Aukštis (m H_{abs})
6138839,78	342845,97	5,07

Kapo duobė atidengta kv. H-I/3-4, 0,5 m gylyje. Užpildą sudaro permaišytas gelsvo smėlio su dirvožemiu gruntas. Duobė yra pailgo netaisyklingo stačiakampio užapvalintais kampais formos, 0,36 m pločio ir apie 1,86 m ilgio, ilgosiomis kraštinėmis orientuota ŠV–PR kryptimi (*nuotr. Nr. 138*).

Kapo gylis nuo dabartinio žemės paviršiaus apie 0,9 m, į žemį įgilinta apie 0,5 m. Palaikai atidengti 0,8-0,87 m gylyje (*nuotr. Nr. 157*). Palaikų ilgis 141 cm. Mirusysis palaidotas aukštiekninkas, pakreiptas ant dešinio šono. Galva orientuotas į ŠV. Kaukolė paguldyta ant dešinio

šono. Kairė ranka sulenkta krūtinės srityje, dešinė ranka sulenkta delnu ant peties. Kojos sulenktos keliais į dešinę pusę, sukryžiuotos, kairė viršuje. Palaikai išlikę labai blogai ~30%.

Nustatyta, kad palaidotas vyras. Dėl prasto palaikų išlikimo neatlikta ūgio rekonstrukcija, traumos ir patologijos nenustatytos.

Radiniai: dešinėje kaklo pusėje rastas per pusę perlaužtas karo belaisvio identifikacinis žetonas (*nuotr. Nr. 158-159*).

Žetono užrašas:

STALAG 331

4134

Perkasa Nr. 6

Perkasa Nr. 6 (kv. A-H/1-10) tirta teritorijos Nr. I ŠV dalyje, siekiant nustatyti ŠV palaidojimų teritorijos kraštą. Žemės paviršius – šienaujama pieva (*nuotr. Nr. 160*). Perkasa ilgosiomis kraštinėmis orientuota ŠR-PV kryptimi, 78-258°(kai Š=0°). Perkasa kasta 3x10 m dydžio, vėliau išplėsta į PR 4x10m. Po išplėtimo tirta stačiakampio formos perkasa, bendro 70 m² dydžio (*planai Nr. 1-3, 6*).

Perkasos kampas.	X (šiaurės plotuma)	Y (rytų ilguma)	Z (aukštis)
1. ŠV	6138854,84	342889,89	5,66
2. ŠR	6138856,99	342899,70	5,49
3. PR	6138850,17	342901,23	5,73
4. PV	6138847,98	342891,47	5,95

Perkasa suskirstyta 1x1 m dydžio kvadratais. PV-ŠR kryptimi skaičiais 1-10, ŠV-PR kryptimi raidėmis A-H (*brėž. Nr. 6*). Perkasos vietoje žemės paviršius nežymiai kyla ŠR-PV kryptimi nuo H_{abs} 5,49 iki H_{abs} 5,95 m aukščio.

Mechanizuotai nukasus iki 5 cm storio velėnos sluoksnį visoje perkasoje atidengtas dirvožemio (šviesiai pilkos smėlingos žemės) sluoksnis (*nuotr. Nr. 161-167*). Jo storis kinta nuo 20 cm iki 35 cm. Po dirvožemiu, 0,3–0,35 m gylyje, visoje perkasoje pasiektas įžemis – gelsvas smėlis.

Įžemyje fiksuoti įvairūs vėlyvi perkasimai:

1) kv. F-G/8 fiksuotas 0,58x1,11 m dydžio netaisyklingos ovalo formos perkasimas. Jo užpildą sudaro dirvožemis maišytas su smėliu ir angliukais.

0,3–0,35 m gylyje, įžemio fone pradėjo ryškėti kapų duobių kontūrai. Atidengta 17 individualių kapų duobių Nr. 72-88 (*nuotr. Nr. 163*). Fiksuotos dvi kapų eilės orientuotos ŠR-PV kryptimi. Tarpai tarp kapų yra 0,2-0,81 m, tarpas tarp eilių – 0,34-0,75 m. tarp kapų Nr. 79-80 ir

87-88 fiksuotas kapinių takas. Jo plotis 2 m. Kapai numeruoti pradedant nuo ŠR į PV. Kapai Nr. 81-88 yra ŠV kapinių riba (pirma eilė).

Kapas Nr. 72

(planas Nr. 1-3; brėž. Nr. 6; nuotr. Nr. 168)

Kapo duobės centro koordinatės ir aukščiai (LKS 94, Lietuvos aukščių sistema)		
X	Y	Z
Šiaurės plotuma (m)	Rytų ilguma (m)	Aukštis (m H_{abs})
6138850,00	342900,32	5,39

Kapo duobė atidengta kv. G/10, 0,3 m gylyje. Užpildą sudaro permaišytas gelsvo smėlio su dirvožemiu gruntas. Duobė yra pailgo netaisyklingo stačiakampio užapvalintais kampais formos, 0,31 m pločio ir apie 0,3 m ilgio, ilgosiomis kraštinėmis orientuota ŠV–PR kryptimi (nuotr. Nr. 168). Palaikai neatidengti.

Kapas Nr. 73

(planas Nr. 1-3; brėž. Nr. 6; nuotr. Nr. 169)

Kapo duobės centro koordinatės ir aukščiai (LKS 94, Lietuvos aukščių sistema)		
X	Y	Z
Šiaurės plotuma (m)	Rytų ilguma (m)	Aukštis (m H_{abs})
6138849,90	342899,80	5,39

Kapo duobė atidengta kv. G/9, 0,3 m gylyje). Užpildą sudaro permaišytas gelsvo smėlio su dirvožemiu gruntas. Duobė yra pailgo netaisyklingo stačiakampio užapvalintais kampais formos, 0,36 m pločio ir apie 0,32 m ilgio, ilgosiomis kraštinėmis orientuota ŠV–PR kryptimi (nuotr. Nr. 169). Palaikai neatidengti.

Kapas Nr. 74

(planas Nr. 1-3; brėž. Nr. 6; nuotr. Nr. 170)

Kapo duobės centro koordinatės ir aukščiai (LKS 94, Lietuvos aukščių sistema)		
X	Y	Z
Šiaurės plotuma (m)	Rytų ilguma (m)	Aukštis (m H_{abs})
6138849,77	342899,25	5,40

Kapo duobė atidengta kv. G/8-9, 0,3 m gylyje. Užpildą sudaro permaišytas gelsvo smėlio su dirvožemiu gruntas. Duobė yra pailgo netaisyklingo stačiakampio užapvalintais kampais formos, 0,4 m pločio ir apie 0,34 m ilgio, ilgosiomis kraštinėmis orientuota ŠV–PR kryptimi (nuotr. Nr. 170). Palaikai neatidengti.

Kapas Nr. 75
(planas Nr. 1-3; brėž. Nr.6; nuotr. Nr. 171)

Kapo duobės centro koordinatės ir aukščiai (LKS 94, Lietuvos aukščių sistema)		
X	Y	Z
Šiaurės plotuma (m)	Rytų ilguma (m)	Aukštis (m H_{abs})
6138849,57	342898,28	5,42

Kapo duobė atidengta kv. G/7-8, 0,3 m gylyje. Užpildą sudaro permaišytas gelsvo smėlio su dirvožemiu gruntas. Duobė yra pailgo netaisyklingo stačiakampio užapvalintais kampais formos, 0,47 m pločio ir apie 0,37 m ilgio, ilgosiomis kraštinėmis orientuota ŠV–PR kryptimi (nuotr. Nr. 171). Palaikai neatidengti.

Kapas Nr. 76
(planas Nr. 1-3; brėž. Nr. 6; nuotr. Nr. 172)

Kapo duobės centro koordinatės ir aukščiai (LKS 94, Lietuvos aukščių sistema)		
X	Y	Z
Šiaurės plotuma (m)	Rytų ilguma (m)	Aukštis (m H_{abs})
6138849,33	342897,25	5,45

Kapo duobė atidengta kv. G/6-7, 0,3 m gylyje. Užpildą sudaro permaišytas gelsvo smėlio su dirvožemiu gruntas. Duobė yra pailgo netaisyklingo stačiakampio užapvalintais kampais formos, 0,5 m pločio ir apie 1,2 m ilgio, ilgosiomis kraštinėmis orientuota ŠV–PR kryptimi (nuotr. Nr. 172). Palaikai neatidengti.

Kapas Nr. 77
(planas Nr. 1-3; brėž. Nr.6; nuotr. Nr.173)

Kapo duobės centro koordinatės ir aukščiai (LKS 94, Lietuvos aukščių sistema)		
X	Y	Z
Šiaurės plotuma (m)	Rytų ilguma (m)	Aukštis (m H_{abs})
6138849,13	342896,19	5,43

Kapo duobė atidengta kv. G/5-6, 0,3 m gylyje. Užpildą sudaro permaišytas gelsvo smėlio su dirvožemiu gruntas. Duobė yra pailgo netaisyklingo stačiakampio užapvalintais kampais formos, 0,44 m pločio ir apie 0,24 m ilgio, ilgosiomis kraštinėmis orientuota ŠV–PR kryptimi (nuotr. Nr. 173). Palaikai neatidengti.

Kapas Nr. 78
(planas Nr.1-3; brėž. Nr. 6; nuotr. Nr. 174)

Kapo duobės centro koordinatės ir aukščiai (LKS 94, Lietuvos aukščių sistema)		
X	Y	Z
Šiaurės plotuma (m)	Rytų ilguma (m)	Aukštis (m H_{abs})
6138848,91	342895,19	5,48

Kapo duobė atidengta kv. G/4-5, 0,3 m gylyje. Užpildą sudaro permaišytas gelsvo smėlio su dirvožemiu gruntas. Duobė yra pailgo netaisyklingo stačiakampio užapvalintais kampais formos, 0,55 m pločio ir apie 0,49 m ilgio, ilgiosiomis kraštinėmis orientuota ŠV–PR kryptimi (nuotr. Nr. 174). Palaikai neatidengti.

Kapas Nr. 79
(planas Nr. 1-3; brėž. Nr. 6; nuotr. Nr. 175)

Kapo duobės centro koordinatės ir aukščiai (LKS 94, Lietuvos aukščių sistema)		
X	Y	Z
Šiaurės plotuma (m)	Rytų ilguma (m)	Aukštis (m H_{abs})
6138848,60	342893,86	5,49

Kapo duobė atidengta kv. G/3, 0,3 m gylyje. Užpildą sudaro permaišytas gelsvo smėlio su dirvožemiu gruntas. Duobė yra pailgo netaisyklingo stačiakampio užapvalintais kampais formos, 0,34 m pločio ir apie 0,26 m ilgio, ilgiosiomis kraštinėmis orientuota ŠV–PR kryptimi (nuotr. Nr. 175). Palaikai neatidengti.

Kapas Nr. 80
(planas Nr. 1-3; brėž. Nr. 6; nuotr. Nr. 176)

Kapo duobės centro koordinatės ir aukščiai (LKS 94, Lietuvos aukščių sistema)		
X	Y	Z
Šiaurės plotuma (m)	Rytų ilguma (m)	Aukštis (m H_{abs})
6138848,24	342891,43	5,62

Kapo duobė atidengta kv. G/1, 0,3 m gylyje. Užpildą sudaro permaišytas gelsvo smėlio su dirvožemiu gruntas. Duobė yra pailgo netaisyklingo stačiakampio užapvalintais kampais formos, 0,25 m pločio ir apie 0,5 m ilgio, ilgiosiomis kraštinėmis orientuota ŠV–PR kryptimi (nuotr. Nr. 176). Palaikai neatidengti.

Kapas Nr. 81
(planas Nr. 1-3; brėž. Nr. 6; nuotr. Nr. 177)

Kapo duobės centro koordinatės ir aukščiai (LKS 94, Lietuvos aukščių sistema)		
X	Y	Z
Šiaurės plotuma (m)	Rytų ilguma (m)	Aukštis (m H_{abs})
6138851,81	342900,53	5,38

Kapo duobė atidengta kv. E-G/10, 0,35 m gylyje. Užpildą sudaro permaišytas gelsvo smėlio su dirvožemiu gruntas. Duobė yra pailgo netaisyklingo stačiakampio užapvalintais kampais formos, 0,52 m pločio ir apie 1,92 m ilgio, ilgosiomis kraštinėmis orientuota ŠV–PR kryptimi (nuotr. Nr. 177). Palaikai neatidengti.

Kapas Nr. 82
(planas Nr.1-3; brėž. Nr. 6; nuotr. Nr. 178)

Kapo duobės centro koordinatės ir aukščiai (LKS 94, Lietuvos aukščių sistema)		
X	Y	Z
Šiaurės plotuma (m)	Rytų ilguma (m)	Aukštis (m H_{abs})
6138851,46	342899,15	5,40

Kapo duobė atidengta kv. E-G/9, 0,35 m gylyje. Užpildą sudaro permaišytas gelsvo smėlio su dirvožemiu gruntas. Duobė yra pailgo netaisyklingo stačiakampio užapvalintais kampais formos, 0,58 m pločio ir apie 2,07 m ilgio, ilgosiomis kraštinėmis orientuota ŠV–PR kryptimi (nuotr. Nr. 178). Palaikai neatidengti.

Kapas Nr. 83
(planas Nr. 1-3; brėž. Nr. 6; nuotr. Nr. 179, 185-187)

Kapo duobės centro koordinatės ir aukščiai (LKS 94, Lietuvos aukščių sistema)		
X	Y	Z
Šiaurės plotuma (m)	Rytų ilguma (m)	Aukštis (m H_{abs})
6138851,39	342897,98	5,42

Kapo duobė atidengta kv. E-G/7-8, 0,35 m gylyje. Užpildą sudaro permaišytas gelsvo smėlio su dirvožemiu gruntas. Duobė yra pailgo netaisyklingo stačiakampio užapvalintais kampais formos, 0,56 m pločio ir apie 1,93 m ilgio, ilgosiomis kraštinėmis orientuota ŠV–PR kryptimi (nuotr. Nr. 179).

Kapo gylis nuo dabartinio žemės paviršiaus apie 0,75 m, į žemį įgilinta apie 0,5 m. Palaikai atidengti 0,5-0,71 m gylyje (nuotr. Nr. 185). Palaikų ilgis 167 cm, pečių plotis – 31 cm, dubens plotis – 22 cm. Mirusysis palaidotas aukštiełninkas, viršutine dalimi pakreiptas į kairę pusę. Galva

orientuotas į ŠV. Kaukolė pakreipta link dešinio peties. Kairė ranka ištiesta palei šoną, dešinė ranka sulenkta šone link juosmens. Kojos ištiestos. Palaikai išlikę labai blogai ~35%.

Nustatyta, kad palaidotas 25+ metų amžiaus vyras. Dėl prasto palaikų išlikimo neatlikta ūgio rekonstrukcija, traumos ir patologijos nenustatytos. Mirusiajam buvo išdygę tretieji krūminiai dantys.

Radiniai: dešinėje kaklo pusėje rastas per pusę perlaužtas karo belaisvio identifikacinis žetonas (*nuotr. Nr. 186*). Tarp žandikaulių rasta korodavusi uniformos saga su žvaigžde, kurios viduryje kūjis ir pjautuvas (*nuotr. Nr. 187*).

Žetono užrašas:

STALAG 331

1233

Kapas Nr. 84

(*planas Nr. 1-3; brėž. Nr. 6; nuotr. Nr. 180*)

Kapo duobės centro koordinatės ir aukščiai (LKS 94, Lietuvos aukščių sistema)		
X	Y	Z
Šiaurės platuma (m)	Rytų ilguma (m)	Aukštis (m H_{abs})
6138851,06	342896,80	5,40

Kapo duobė atidengta kv. E-G/6-7, 0,35 m gylyje. Užpildą sudaro permaišytas gelsvo smėlio su dirvožemiu gruntas. Duobė yra pailgo netaisyklingo stačiakampio užapvalintais kampais formos, 0,54 m pločio ir apie 1,85 m ilgio, ilgiosiomis kraštinėmis orientuota ŠV–PR kryptimi (*nuotr. Nr. 180*). Palaikai neatidengti.

Kapas Nr. 85

(*planas Nr. 1-3; brėž. Nr. 6; nuotr. Nr. 181, 188*)

Kapo duobės centro koordinatės ir aukščiai (LKS 94, Lietuvos aukščių sistema)		
X	Y	Z
Šiaurės platuma (m)	Rytų ilguma (m)	Aukštis (m H_{abs})
6138850,89	342895,62	5,44

Kapo duobė atidengta kv. E-F/5, 0,35 m gylyje. Užpildą sudaro permaišytas gelsvo smėlio su dirvožemiu gruntas. Duobė yra pailgo netaisyklingo stačiakampio užapvalintais kampais formos, 0,47 m pločio ir apie 1,8 m ilgio, ilgiosiomis kraštinėmis orientuota ŠV–PR kryptimi (*nuotr. Nr. 181*).

Kapo gylis nuo dabartinio žemės paviršiaus apie 0,83 m, į žemį įgilinta apie 0,5 m. Palaikai atidengti 0,66-0,8 m gylyje (*nuotr. Nr. 188*). Palaikų ilgis 160 cm, pečių plotis – 38 cm, dubens plotis – 30 cm. Mirusysis palaidotas aukštiekninkas. Galva orientuotas į ŠV. Kaukolė pakreipta ant

dešinio šono. Rankos sulenktos virš galvos, kairys delnas ant dešinio dilbio. Kojos sulenktos keliais statmenai į šonus. Palaikai išlikę blogai ~55%.

Nustatyta, kad palaidotas 25+ metų amžiaus vyras. Dėl prasto palaikų išlikimo neatlikta ūgio rekonstrukcija, traumos ir patologijos nenustatytos. Mirusiajam buvo išdygę tretieji krūminiai dantys.

Radiniai: nėra.

Kapas Nr. 86

(planas Nr. 1-3; brėž. Nr. 6; nuotr. Nr. 182)

Kapo duobės centro koordinatės ir aukščiai (LKS 94, Lietuvos aukščių sistema)		
X	Y	Z
Šiaurės platuma (m)	Rytų ilguma (m)	Aukštis (m H_{abs})
6138850,60	342894,39	5,46

Kapo duobė atidengta kv. E-F/4, 0,35 m gylyje. Užpildą sudaro permaišytas gelsvo smėlio su dirvožemiu gruntas. Duobė yra pailgo netaisyklingo stačiakampio užapvalintais kampais formos, 0,46 m pločio ir apie 1,65 m ilgio, ilgosiomis kraštinėmis orientuota ŠV–PR kryptimi (nuotr. Nr. 182). Palaikai neatidengti.

Kapas Nr. 87

(planas Nr. 1-3; brėž. Nr. 6; nuotr. Nr. 183, 189)

Kapo duobės centro koordinatės ir aukščiai (LKS 94, Lietuvos aukščių sistema)		
X	Y	Z
Šiaurės platuma (m)	Rytų ilguma (m)	Aukštis (m H_{abs})
6138850,32	342893,44	5,45

Kapo duobė atidengta kv. E-G/3, 0,35 m gylyje. Užpildą sudaro permaišytas gelsvo smėlio su dirvožemiu gruntas. Duobė yra pailgo netaisyklingo stačiakampio užapvalintais kampais formos, 0,4 m pločio ir apie 1,9 m ilgio, ilgosiomis kraštinėmis orientuota ŠV–PR kryptimi (nuotr. Nr. 183).

Kapo gylis nuo dabartinio žemės paviršiaus apie 0,73 m, į žemį įgilinta apie 0,5 m. Palaikai atidengti 0,57-0,7 m gylyje (nuotr. Nr. 189). Palaikų ilgis 162 cm, pečių plotis – 33 cm, dubens plotis – 25 cm. Mirusysis palaidotas kniūbsčias. Galva orientuotas į ŠV. Kaukolė paguldyta ant kairio šono. Kairė ranka sulenkta palei šoną, alkūnė statmena, delnas sugniaužtas. Dešinė ranka sulenkta delnu po krūtine. Kojos ištiestos. Palaikai išlikę vidutiniškai ~70%.

Nustatyta, kad palaidotas 25+ metų amžiaus vyras. Dėl prasto palaikų išlikimo neatlikta ūgio rekonstrukcija, traumos ir patologijos nenustatytos.

Radiniai: nėra.

Kapas Nr. 88
(planas Nr. 1-3; brėž. Nr. 6; nuotr. Nr. 184)

Kapo duobės centro koordinatės ir aukščiai (LKS 94, Lietuvos aukščių sistema)		
X Šiaurės plotuma (m)	Y Rytų ilguma (m)	Z Aukštis (m H _{abs})
6138849,57	342891,09	5,61

Kapo duobė atidengta kv. E-G/1, 0,35 m gylyje. Užpildą sudaro permaišytas gelsvo smėlio su dirvožemiu gruntas. Duobė yra pailgo netaisyklingo stačiakampio užapvalintais kampais formos, 0,3 m pločio ir apie 1,78 m ilgio, ilgosiomis kraštinėmis orientuota ŠV–PR kryptimi (nuotr. Nr. 184). Palaikai neatidengti.

Perkasa Nr. 7

Perkasa Nr. 7 (kv. A-C/1-7) tirta teritorijos Nr. I ŠR dalyje, siekiant nustatyti ŠR palaidojimų teritorijos kampą. Žemės paviršius – miškožemis (nuotr. Nr. 190-191). Perkasa ilgosiomis kraštinėmis orientuota ŠR-PV kryptimi, 74-154°(kai Š=0°). Perkasa kasta 3x7 m dydžio, stačiakampio formos, bendro 21 m² dydžio (planai Nr. 1-3, 6).

Perkasos kampas.	X (šiaurės plotuma)	Y (rytų ilguma)	Z (aukštis)
1. ŠV	6138857,04	342914,04	5,57
2. ŠR	6138858,92	342920,79	5,61
3. PR	6138856,03	342921,60	5,62
4. PV	6138854,18	342914,86	5,58

Perkasa suskirstyta 1x1 m dydžio kvadratais. PV–ŠR kryptimi skaičiais 1-7, ŠV-PR kryptimi raidėmis A-C (brėž. Nr. 6). Perkamos vietoje žemės paviršius nežymiai kyla ŠR-PV kryptimi nuo H_{abs} 5,61 iki H_{abs} 5,58 m aukščio.

Mechanizuotai nukasus iki 5 cm storio velėnos sluoksnį visoje perkasoje atidengtas dirvožemio (šviesiai pilkos smėlingos žemės) sluoksnis (nuotr. Nr. 190-195). Jo storis kinta nuo 30 cm iki 40 cm. Po dirvožemiu, 0,4–0,45 m gylyje, visoje perkasoje pasiektas įžemis – gelsvas smėlis.

0,3–0,35 m gylyje, įžemio fone pradėjo ryškėti kapų duobių kontūrai. Atidengta 6 individualių kapų duobių Nr. 89-94 (nuotr. Nr. 192). Fiksuotos dvi kapų eilės orientuotos ŠR-PV kryptimi. Tarpai tarp kapų yra 0,07-0,9 m, tarpas tarp eilių 0,41 m. Kapai numeruoti pradedant

nuo ŠR į PV. Kapas Nr. 89 yra ŠR kapinių kampe. Kapai Nr. 89-93 yra ŠR kapinių riba (pirma eilė). Tikėtina, kad kapas Nr. 89 yra pirmas palaidojimas kapinėse.

Kapas Nr. 89
(planas Nr. 1-3; brėž. Nr. 6; nuotr. Nr. 196)

Kapo duobės centro koordinatės ir aukščiai (LKS 94, Lietuvos aukščių sistema)		
X Šiaurės plotuma (m)	Y Rytų ilguma (m)	Z Aukštis (m H _{abs})
6138857,11	342919,74	5,25

Kapo duobė atidengta kv. A-C/6, 0,45 m gylyje. Užpildą sudaro permaišytas gelsvo smėlio su dirvožemiu gruntas. Duobė yra pailgo netaisyklingo stačiakampio užapvalintais kampais formos, 0,82 m pločio ir apie 1,83 m ilgio, ilgosiomis kraštinėmis orientuota ŠV–PR kryptimi. Palaikai neatidengti.

Kapas Nr. 90
(planas Nr. 1-3; brėž. Nr. 6; nuotr. Nr. 197, 202-203)

Kapo duobės centro koordinatės ir aukščiai (LKS 94, Lietuvos aukščių sistema)		
X Šiaurės plotuma (m)	Y Rytų ilguma (m)	Z Aukštis (m H _{abs})
6138856,66	342918,30	5,25

Kapo duobė atidengta kv. A-C/4-5, 0,45 m gylyje. Užpildą sudaro permaišytas gelsvo smėlio su dirvožemiu gruntas. Duobė yra pailgo netaisyklingo stačiakampio užapvalintais kampais formos, 1 m pločio ir apie 1,97 m ilgio, ilgosiomis kraštinėmis orientuota ŠV–PR kryptimi (nuotr. Nr. 197).

Kapo gylis nuo dabartinio žemės paviršiaus apie 0,7 m, į žemį įgilinta apie 0,5 m. Palaikai atidengti 0,65-0,67 m gylyje (nuotr. Nr. 202). Palaikų ilgis 153 cm, pečių plotis – 40 cm. Mirusysis palaidotas aukštiekninkas. Galva orientuotas į ŠV. Rankos sulenktos dubens srityje. Kojos ištiestos. Palaikai išlikę itin blogai ~25%.

Dėl prasto palaikų išlikimo neatlikta ūgio rekonstrukcija, lytis, amžius, traumos ir patologijos nenustatytos.

Radiniai: krūtinės srityje rastas pieštuko grafito fragmentas ir folijos gabaliukas. Dešinėje dubens pusėje rastos kelios korodavusios sagos ir sagtelė (nuotr. Nr. 203).

Kapas Nr. 91
(planas Nr. 1-3; brėž. Nr. 6; nuotr. Nr. 198)

Kapo duobės centro koordinatės ir aukščiai (LKS 94, Lietuvos aukščių sistema)		
X	Y	Z
Šiaurės plotuma (m)	Rytų ilguma (m)	Aukštis (m H_{abs})
6138856,43	342917,20	5,24

Kapo duobė atidengta kv. A-C/3-4, 0,45 m gylyje. Užpildą sudaro permaišytas gelsvo smėlio su dirvožemiu gruntas. Duobė yra pailgo netaisyklingo stačiakampio užapvalintais kampais formos, 0,6 m pločio ir apie 1,88 m ilgio, ilgosiomis kraštinėmis orientuota ŠV–PR kryptimi (nuotr. Nr. 198). Palaikai neatidengti.

Kapas Nr. 92
(planas Nr. 1-3; brėž. Nr. 6; nuotr. Nr. 199, 204)

Kapo duobės centro koordinatės ir aukščiai (LKS 94, Lietuvos aukščių sistema)		
X	Y	Z
Šiaurės plotuma (m)	Rytų ilguma (m)	Aukštis (m H_{abs})
6138856,08	342916,11	5,24

Kapo duobė atidengta kv. A-C/2-3, 0,45 m gylyje. Užpildą sudaro permaišytas gelsvo smėlio su dirvožemiu gruntas. Duobė yra pailgo netaisyklingo stačiakampio užapvalintais kampais formos, 0,75 m pločio ir apie 1,86 m ilgio, ilgosiomis kraštinėmis orientuota ŠV–PR kryptimi (nuotr. Nr. 199).

Kapo gylis nuo dabartinio žemės paviršiaus apie 1,03 m, į žemį įgilinta apie 0,5 m. Palaikai atidengti 0,97-1 m gylyje (nuotr. Nr. 204). Palaikų ilgis 180 cm. Pozicija nenustatyta. Galva orientuotas į V. Kairė ranka ištiesta palei šoną, dešinė nenustatyta. Kojos ištiestos. Palaikai išlikę itin blogai ~15%.

Dėl prasto palaikų išlikimo neatlikta ūgio rekonstrukcija, lytis, amžius, traumos ir patologijos nenustatytos.

Radiniai: nėra.

Kapas Nr. 93
(planas Nr. 1-3; brėž. Nr. 6; nuotr. Nr. 200)

Kapo duobės centro koordinatės ir aukščiai (LKS 94, Lietuvos aukščių sistema)		
X	Y	Z
Šiaurės plotuma (m)	Rytų ilguma (m)	Aukštis (m H_{abs})
6138855,54	342914,60	5,15

Kapo duobė atidengta kv. A-C/1, 0,45 m gylyje. Užpildą sudaro permaišytas gelsvo smėlio su dirvožemiu gruntas. Duobė yra pailgo netaisyklingo stačiakampio užapvalintais kampais formos, 0,48 m pločio ir apie 1,81 m ilgio, ilgosiomis kraštinėmis orientuota ŠV–PR kryptimi (*nuotr. Nr. 200*). Palaikai neatidengti.

Kapas Nr. 94

(*planas Nr. 1-3; brėž. Nr. 6; nuotr. Nr. 201*)

Kapo duobės centro koordinatės ir aukščiai (LKS 94, Lietuvos aukščių sistema)		
X Šiaurės plotuma (m)	Y Rytų ilguma (m)	Z Aukštis (m H_{abs})
6138854,20	342915,05	5,25

Kapo duobė atidengta kv. C/1, 0,45 m gylyje. Užpildą sudaro permaišytas gelsvo smėlio su dirvožemiu gruntas. Duobė yra pailgo netaisyklingo stačiakampio užapvalintais kampais formos, 0,44 m pločio ir apie 0,05 m ilgio, ilgosiomis kraštinėmis orientuota ŠV–PR kryptimi (*nuotr. Nr. 201*). Palaikai neatidengti.

Perkasa Nr. 8

Perkasa Nr. 8 (kv. A-C/1-5) tirta teritorijos Nr. I ŠR dalyje, siekiant nustatyti ŠR palaidojimų teritorijos kraštinę. Žemės paviršius – šienaujama pieva (*nuotr. Nr.205*). Perkasa ilgosiomis kraštinėmis orientuota PV-ŠR kryptimi, 75-255°(kai Š=0°). Perkasa kasta 3x5 m dydžio, stačiakampio formos, bendro 15 m² dydžio (*planai Nr. 1-3, 6*).

Perkasos kampas.	X (šiaurės plotuma)	Y (rytų ilguma)	Z (aukštis)
1. ŠV	6138831,57	342920,28	5,69
2. ŠR	6138832,86	342925,06	5,60
3. PR	6138830,06	342926,01	5,65
4. PV	6138828,66	342921,13	5,69

Perkasa suskirstyta 1x1 m dydžio kvadratais. PV-ŠR kryptimi skaičiais 1-5, ŠV-PR kryptimi raidėmis A-C (*brėž. Nr. 6*). Perkasos vietoje žemės paviršius nežymiai kyla ŠR-V kryptimi nuo H_{abs} 5,60 iki H_{abs} 5,69 m aukščio.

Mechanizuotai nukasus iki 5 cm storio velėnos sluoksnį visoje perkasoje atidengtas dirvožemio (šviesiai pilkos smėlingos žemės) sluoksnis (*nuotr. Nr. 206*). Jo storis kinta nuo 30 cm iki 40 cm. Po dirvožemiu, 0,4–0,5 m gylyje, visoje perkasoje pasiektas įžemis – gelsvas smėlis (*nuotr. Nr. 208-209*).

Įžemyje fiksuoti įvairūs vėlyvi perkasimai:

1) kv. B-C/4-5 fiksuotas 1,02x1,13 m dydžio netaisyklingos ovalo formos perkasimas. Jo užpildą sudaro dirvožemis maišytas su smėliu.

0,4–0,5 m gylyje, įžemio fone pradėjo ryškėti kapų duobių kontūrai. Atidengta 8 individualių kapų duobių Nr. 95-102 (*nuotr. Nr. 207*). Fiksuotos dvi kapų eilės orientuotos ŠR-PV kryptimi. Tarpai tarp kapų yra 0,55-0,9 m, tarpas tarp eilių – 0,58-0,77 m. Kapai numeruoti pradedant nuo ŠR į PV. Kapai Nr. 95, 99 yra ŠR kapinių riba.

Kapas Nr. 95

(*planas Nr. 1-3; brėž. Nr. 6; nuotr. Nr. 210, 218*)

Kapo duobės centro koordinatės ir aukščiai (LKS 94, Lietuvos aukščių sistema)		
X	Y	Z
Šiaurės plotuma (m)	Rytų ilguma (m)	Aukštis (m H_{abs})
6138831,36	342924,12	4,95

Kapo duobė atidengta kv. A-C/4, 0,5 m gylyje. Užpildą sudaro permaišytas gelsvo smėlio su dirvožemiu gruntas. Duobė yra pailgo netaisyklingo stačiakampio užapvalintais kampais formos, 0,42 m pločio ir apie 1,75 m ilgio, ilgosiomis kraštinėmis orientuota ŠV–PR kryptimi (*nuotr. Nr. 210*).

Kapo gylis nuo dabartinio žemės paviršiaus apie 1 m, į žemį įgilinta apie 0,5 m. Palaikai atidengti 0,92-0,98 m gylyje (*nuotr. Nr. 218*). Palaikų ilgis 165 cm. Pozicija nenustatyta. Galva orientuotas į ŠV. Kojos ištiestos. Palaikai išlikę itin blogai ~10%.

Dėl prasto palaikų išlikimo neatlikta ūgio rekonstrukcija, lytis, amžius, traumos ir patologijos nenustatytos.

Radiniai: nėra.

Kapas Nr. 96

(*planas Nr. 1-3; brėž. Nr. 6; nuotr. Nr. 211*)

Kapo duobės centro koordinatės ir aukščiai (LKS 94, Lietuvos aukščių sistema)		
X	Y	Z
Šiaurės plotuma (m)	Rytų ilguma (m)	Aukštis (m H_{abs})
6138831,10	342923,05	5,02

Kapo duobė atidengta kv. A-B/3, 0,5 m gylyje. Užpildą sudaro permaišytas gelsvo smėlio su dirvožemiu gruntas. Duobė yra pailgo netaisyklingo stačiakampio užapvalintais kampais formos, 0,41 m pločio ir apie 1,58 m ilgio, ilgosiomis kraštinėmis orientuota ŠV–PR kryptimi (*nuotr. Nr. 211*). Palaikai neatidengti.

Kapas Nr. 97*(planas Nr. 1-3; brėž. Nr. 6; nuotr. Nr. 212, 219)*

Kapo duobės centro koordinatės ir aukščiai (LKS 94, Lietuvos aukščių sistema)		
X	Y	Z
Šiaurės plotuma (m)	Rytų ilguma (m)	Aukštis (m H_{abs})
6138830,85	342921,80	4,98

Kapo duobė atidengta kv. A-B/2, 0,5 m gylyje. Užpildą sudaro permaišytas gelsvo smėlio su dirvožemiu gruntas. Duobė yra pailgo netaisyklingo stačiakampio užapvalintais kampais formos, 0,38 m pločio ir apie 1,52 m ilgio, ilgosiomis kraštinėmis orientuota ŠV–PR kryptimi (*nuotr. Nr. 212*).

Kapo gylis nuo dabartinio žemės paviršiaus apie 0,9 m, į žemę įgilinta apie 0,5 m. Palaikai atidengti 0,74-0,87 m gylyje (*nuotr. Nr. 219*). Palaikų ilgis 157 cm, pečių plotis – 32 cm. Mirusysis palaidotas aukštelininkas. Galva orientuotas į ŠV. Kaukolė nežymiai pakreipta ant kairio šono. Rankos sulenktos dešinėje juosmens pusėje. Kojos ištiestos, ties pėdomis suglaustos. Palaikai išlikę labai blogai ~40%.

Dėl prasto palaikų išlikimo neatlikta ūgio rekonstrukcija, lytis, amžius, traumos ir patologijos nenustatytos.

Radiniai: nėra.

Kapas Nr. 98*(planas Nr. 1-3; brėž. Nr. 6; nuotr. Nr.213)*

Kapo duobės centro koordinatės ir aukščiai (LKS 94, Lietuvos aukščių sistema)		
X	Y	Z
Šiaurės plotuma (m)	Rytų ilguma (m)	Aukštis (m H_{abs})
6138830,80	342920,85	4,94

Kapo duobė atidengta kv. A-B/1, 0,5 m gylyje. Užpildą sudaro permaišytas gelsvo smėlio su dirvožemiu gruntas. Duobė yra pailgo netaisyklingo stačiakampio užapvalintais kampais formos, 0,33 m pločio ir apie 1,65 m ilgio, ilgosiomis kraštinėmis orientuota ŠV–PR kryptimi (*nuotr. Nr. 213*). Palaikai neatidengti.

Kapas Nr. 99*(planas Nr. 1-3; brėž. Nr. 6; nuotr. Nr.214)*

Kapo duobės centro koordinatės ir aukščiai (LKS 94, Lietuvos aukščių sistema)		
X	Y	Z
Šiaurės plotuma (m)	Rytų ilguma (m)	Aukštis (m H_{abs})
6138829,73	342924,73	5,00

Kapo duobė atidengta kv. C/4, 0,5 m gylyje. Užpildą sudaro permaišytas gelsvo smėlio su dirvožemiu gruntas. Duobė yra pailgo netaisyklingo stačiakampio užapvalintais kampais formos, 0,48 m pločio ir apie 0,18 m ilgio, ilgosiomis kraštinėmis orientuota ŠV–PR kryptimi (nuotr. Nr. 214). Palaikai neatidengti.

Kapas Nr. 100

(planas Nr. 1-3; brėž. Nr. 6; nuotr. Nr.215)

Kapo duobės centro koordinatės ir aukščiai (LKS 94, Lietuvos aukščių sistema)		
X	Y	Z
Šiaurės plotuma (m)	Rytų ilguma (m)	Aukštis (m H_{abs})
6138829,49	342923,36	5,02

Kapo duobė atidengta kv. C/3, 0,5 m gylyje. Užpildą sudaro permaišytas gelsvo smėlio su dirvožemiu gruntas. Duobė yra pailgo netaisyklingo stačiakampio užapvalintais kampais formos, 0,65 m pločio ir apie 0,42 m ilgio, ilgosiomis kraštinėmis orientuota ŠV–PR kryptimi (nuotr. Nr. 215). Palaikai neatidengti.

Kapas Nr. 101

(planas Nr. 1-3; brėž. Nr.6; nuotr. Nr. 216)

Kapo duobės centro koordinatės ir aukščiai (LKS 94, Lietuvos aukščių sistema)		
X	Y	Z
Šiaurės plotuma (m)	Rytų ilguma (m)	Aukštis (m H_{abs})
6138829,11	342922,21	5,04

Kapo duobė atidengta kv. C/2, 0,4 m gylyje. Užpildą sudaro permaišytas gelsvo smėlio su dirvožemiu gruntas. Duobė yra pailgo netaisyklingo stačiakampio užapvalintais kampais formos, 0,37 m pločio ir apie 0,35 m ilgio, ilgosiomis kraštinėmis orientuota ŠV–PR kryptimi (nuotr. Nr. 216). Palaikai neatidengti.

Kapas Nr. 102

(planas Nr.1-3; brėž. Nr.6; nuotr. Nr.217)

Kapo duobės centro koordinatės ir aukščiai (LKS 94, Lietuvos aukščių sistema)		
X	Y	Z
Šiaurės plotuma (m)	Rytų ilguma (m)	Aukštis (m H_{abs})
6138828,98	342921,24	5,04

Kapo duobė atidengta kv. C/1, 0,4 m gylyje. Užpildą sudaro permaišytas gelsvo smėlio su dirvožemiu gruntas. Duobė yra pailgo netaisyklingo stačiakampio užapvalintais kampais formos, 0,42 m pločio ir apie 0,55 m ilgio, ilgosiomis kraštinėmis orientuota ŠV–PR kryptimi. Palaikai neatidengti.

Teritorija Nr. II

(planai Nr. 1-3; brėž. Nr. 7; nuotr. Nr. 222-279,297 -301)

Teritorija Nr. II yra maždaug 5 m atstumu į R nuo saugomų Macikų nacistinės Vokietijos karo belaisvių stovyklos ir Sovietų Sąjungos Gulago lagerio objektų komplekse esančių kapinių. 2019 m. geofizikinių tyrimų metu nustatyta, kad maždaug 2500 m² dydžio plote yra apie 20 kapų. Siekiant įgyvendinti tyrimų tikslą, teritorijoje Nr. II iširtos 5 perkastos, bendro 157 m² dydžio plotas. Perkastos formuotos tiriamos teritorijos perimetru, siekiant nustatyti palaidojimų vietas ir kapų išplitimo ribas.

Perkasa Nr. 9

Perkasa Nr. 9 (kv. A-D/1-22) tirta teritorijos Nr. II centrinėje dalyje, siekiant Luft VI karo belaisvių stovyklos kapines. Žemės paviršius – šienaujama pieva (nuotr. Nr. 222-223). Perkasa ilgosiomis kraštinėmis orientuota ŠR-PV kryptimi, 28-208°(kai Š=0°). Perkasa kasta 3,5x22 m dydžio, stačiakampio formos, bendro 77 m² dydžio (planai Nr. 1-3, 7).

Perkastos kampas.	X (šiaurės plotuma)	Y (rytų ilguma)	Z (aukštis)
1. ŠV	6138785,93	6138785,93	6,33
2. ŠR	6138784,28	342943,01	6,16
3. PR	6138764,88	342932,64	6,34
4. PV	6138766,53	342921,13	6,31

Perkasa suskirstyta 1x1 m dydžio kvadratais. ŠR-PV kryptimi skaičiais 1-22, PR-ŠV kryptimi raidėmis A-D (brėž. Nr. 7). Perkastos vietoje žemės paviršius nežymiai kyla ŠR-PV kryptimi nuo H_{abs} 6,16 iki H_{abs} 6,34 m aukščio.

Mechanizuotai nukasus iki 5 cm storio velėnos sluoksnį visoje perkasoje atidengtas dirvožemio (šviesiai pilkos smėlingos žemės) sluoksnis (nuotr. Nr. 225-228). Jo storis kinta nuo 15 cm iki 30 cm. Po dirvožemiu, 0,2–0,36 m gylyje, visoje perkasoje pasiektas įžemis – gelsvas smėlis.

0,3–0,45 m gylyje, įžemio fone pradėjo ryškėti kapų duobių kontūrai. Atidengta 10 individualių kapų duobių Nr. 1–10 (nuotr. Nr. 224, 260). Fiksuota viena kapų eilė orientuota ŠR-PV kryptimi. Tarpai tarp kapų yra 0,41-1,7 m. Kapai numeruoti pradedant nuo PV į ŠR.

Kapas Nr. 1
(planas Nr. 1-3; brėž. Nr. 7; nuotr. Nr. 229, 239-241)

Kapo duobės centro koordinatės ir aukščiai (LKS 94, Lietuvos aukščių sistema)		
X	Y	Z
Šiaurės plotuma (m)	Rytų ilguma (m)	Aukštis (m H_{abs})
6138767,82	342932,04	6,01

Kapo duobė atidengta kv. A-C/20, 0,3 m gylyje. Užpildą sudaro permaišytas gelsvo smėlio su dirvožemiu gruntas. Duobė yra pailgo netaisyklingo stačiakampio užapvalintais kampais formos, 0,66 m pločio ir apie 1,9 m ilgio, ilgosiomis kraštinėmis orientuota ŠV–PR kryptimi.

Kapo gylis nuo dabartinio žemės paviršiaus apie 0,6 m, į žemį įgilinta apie 0,5 m. Palaidotas 55 cm pločio ir 190 cm ilgio karste. Karstas itin sutrūnijęs. Palaikai atidengti 0,38-0,5 m gylyje (nuotr. Nr. 239). Palaikų ilgis 177 cm, pečių plotis – 34 cm, dubens plotis – 35 cm. Mirusysis palaidotas aukštiełninkas. Galva orientuotas į PR. Kaukolė atlošta. Rankos sulenktos kairėje dubens pusėje. Dešinė koja ištiesta, kairė sulenкта keliu į kairę pusę. Palaikai išlikę vidutiniškai ~75%.

Nustatyta, kad palaidotas 30+ metų amžiaus, 169,8 cm ūgio, vyras. Traumos ir patologijos nenustatytos. Viršutinio žandikaulio dešinės pusės antras krūminis dantis plombuotas, abu prieškrūminiai ir kairės pusės antras krūminis prarasti gyvam esant. Apatinio žandikaulio kairės pusės antras krūminis dantis plombuotas, pirmas krūminis prarastas gyvam esant. Dešinės pusės pirmas krūminis dantis su balto metalo karūnėle (nuotr. Nr. 241), antras krūminis pažeistas ėduonies. Apatinio žandikaulio dantų kramtomasis paviršius nusidėvėjęs.

Radiniai: dubens srityje ir ties blauzdomis rastos kelios plastmasinės ir viena metalinė kelinių sagos (nuotr. Nr. 240). Dešinėje dubens pusėje aptiktas medicininio žguto fragmentas. Palaidotas su batais ir vilnonėmis kojėnėmis, vietoje batraiščių įverti laidai. Taip pat aptikta karsto vinių ir kairėje pusėje – karsto vyris.

Kapas Nr. 2
(planas Nr. 1-3; brėž. Nr. 7; nuotr. Nr. 230, 242)

Kapo duobės centro koordinatės ir aukščiai (LKS 94, Lietuvos aukščių sistema)		
X	Y	Z
Šiaurės plotuma (m)	Rytų ilguma (m)	Aukštis (m H_{abs})
6138769,24	342932,85	6,05

Kapo duobė atidengta kv. A-C/18-19, 0,3 m gylyje. Užpildą sudaro permaišytas gelsvo smėlio su dirvožemiu gruntas. Duobė yra pailgo netaisyklingo stačiakampio užapvalintais kampais

formos, 0,92 m pločio ir apie 2,13 m ilgio, ilgosiomis kraštinėmis orientuota ŠV–PR kryptimi (nuotr. Nr. 230).

Kapo gylis nuo dabartinio žemės paviršiaus apie 0,55 m, į žemį įgilinta apie 0,5 m. Palaidotas 50-30 cm pločio ir 170 cm ilgio karste, siaurėjančiame kojūgalyje. Karstas sutrūnijęs. Palaikai atidengti 0,33-0,51 m gylyje (nuotr. Nr. 242). Palaikų ilgis 148 cm, pečių plotis – 33 cm, dubens plotis – 30 cm. Mirusysis palaidotas aukštelninkas. Galva orientuotas į PR. Kaukolė paguldyta ant kairio šono, atlošta. Kairė ranka irimo metu pasislinko iš anatomicinės padėties, dešinė ranka sulenкта ant žastikaulio. Kojos ištiestos. Palaikai išlikę gerai ~80%.

Nustatyta, kad palaidotas 25+ metų amžiaus, 159,9 cm ūgio, vyras. Traumos ir patologijos nenustatytos. Viršutinio žandikaulio kairės pusės antras krūminis dantis pažeistas ėduonies, dešinės pusės antro krūminio danties – pažengusi ėduonis. Viršutinio žandikaulio tretieji krūminiai dantys prarasti gyvam esant. Apatinio žandikaulio abejose pusėse antrieji prieškrūminiai ir pirmieji krūminiai dantys prarasti gyvam esant. Dantų kramtomieji paviršiai stipriai nudilę.

Radiniai: aptikta tik karsto vinių.

Kapas Nr. 3

(planas Nr. 1-3; brėž. Nr. 7 nuotr. Nr. 231, 243)

Kapo duobės centro koordinatės ir aukščiai (LKS 94, Lietuvos aukščių sistema)		
X	Y	Z
Šiaurės plotuma (m)	Rytų ilguma (m)	Aukštis (m H_{abs})
6138771,08	342933,76	6,04

Kapo duobė atidengta kv. A-C/16-17, 0,3 m gylyje. Užpildą sudaro permaišytas gelsvo smėlio su dirvožemiu gruntas. Duobė yra pailgo netaisyklingo stačiakampio užapvalintais kampais formos, 0,84 m pločio ir apie 2,11 m ilgio, ilgosiomis kraštinėmis orientuota ŠV–PR kryptimi (nuotr. Nr. 231).

Kapo gylis nuo dabartinio žemės paviršiaus apie 1,08 m, į žemį įgilinta apie 0,5 m. Palaidotas 66 cm pločio ir 197 cm ilgio karste. Palaikai atidengti 0,85-1,05 m gylyje (nuotr. Nr. 243). Palaikų ilgis 164 cm, pečių plotis – 43 cm. Mirusysis palaidotas aukštelninkas. Galva orientuotas į PR. Kaukolė pakreipta link kairio peties. Kairė ranka sulenкта krūtinės srityje, dešinė sulenкта juosmens srityje. Kojos ištiestos, šlaunikauliui irimo metu išjudinti iš vietos. Palaikai išlikę vidutiniškai ~75%.

Nustatyta, kad palaidotas 25+ metų amžiaus, 171,2 cm ūgio, vyras. Traumos ir patologijos nenustatytos. Dantys beveik neišlikę.

Radiniai: aptikta tik karsto vinių.

Kapas Nr. 4
(planas Nr.1-3; brėž. Nr. 7; nuotr. Nr. 232, 244-245)

Kapo duobės centro koordinatės ir aukščiai (LKS 94, Lietuvos aukščių sistema)		
X	Y	Z
Šiaurės plotuma (m)	Rytų ilguma (m)	Aukštis (m H_{abs})
6138773,20	342935,07	6,10

Kapo duobė atidengta kv. A-C/14, 0,3 m gylyje. Užpildą sudaro permaišytas gelsvo smėlio su dirvožemiu gruntas. Duobė yra pailgo netaisyklingo stačiakampio užapvalintais kampais formos, 0,75 m pločio ir apie 2,01 m ilgio, ilgiosiomis kraštinėmis orientuota ŠV–PR kryptimi (nuotr. Nr. 232).

Kapo gylis nuo dabartinio žemės paviršiaus apie 0,68 m, į žemį įgilinta apie 0,5 m. Palaidotas 65-55 cm pločio ir 185 cm ilgio karste, siaurėjančiame kojūgalyje. Palaikai atidengti 0,45–0,65 m gylyje (nuotr. Nr. 244). Palaikų ilgis 156 cm, pečių plotis – 40 cm, dubens plotis – 34 cm. Mirusysis palaidotas aukštiekninkas. Galva orientuotas į PR. Kaukolė paguldyta ant kairio šono. Dešinė ranka sulenкта link peties, kairė ranka sulenкта juosmens srityje. Kojos ištiestos. Palaikai išlikę gerai ~80%.

Nustatyta, kad palaidotas 30+ metų amžiaus, 165,1 cm ūgio, vyras. Traumos ir patologijos nenustatytos. Viršutinio žandikaulio abiejų pusių pirmieji krūminiai ir apatinio žandikaulio pirmasis krūminis dantys pažeisti komplikuoto ėduonies. Apatinio žandikaulio dešinės pusės pirmas krūminis dantis prarastas gyvam esant. Apatinio žandikaulio dantys su nedideliais akmenimis. Viršutiniame žandikaulyje pirmųjų kandžių diastema. Abiejų žandikaulių dantys su ryškiomis emalio hipoplazijomis (nuotr. Nr. 245).

Radiniai: aptikta tik karsto vinių.

Kapas Nr. 5
(planas Nr. 1-3; brėž. Nr. 7; nuotr. Nr. 233, 246-247)

Kapo duobės centro koordinatės ir aukščiai (LKS 94, Lietuvos aukščių sistema)		
X	Y	Z
Šiaurės plotuma (m)	Rytų ilguma (m)	Aukštis (m H_{abs})
6138775,05	342935,98	5,70

Kapo duobė atidengta kv. A-C/12, 0,45 m gylyje. Užpildą sudaro permaišytas gelsvo smėlio su dirvožemiu gruntas. Duobė yra pailgo netaisyklingo stačiakampio užapvalintais kampais formos, 0,85 m pločio ir apie 1,98 m ilgio, ilgiosiomis kraštinėmis orientuota ŠV–PR kryptimi (nuotr. Nr. 233).

Kapo gylis nuo dabartinio žemės paviršiaus apie 0,93 m, į žemį įgilinta apie 0,5 m. Palaikai atidengti 0,76-0,89 m gylyje (*nuotr. Nr. 247*). Palaikų ilgis 165 cm, pečių plotis – 27 cm, dubens plotis – 28 cm. Mirusysis palaidotas aukštiekninkas, pakreiptas ant dešinio šono. Galva orientuotas į PR. Kaukolė paguldyta ant dešinio šono, atlošta. Dešinė ranka ištiesta palei šoną, kairė ranka sulenkta per krūtinę į dešinę šoną. Kojos sukryžiuotos, kairė viršuje. Palaikai išlikę gerai ~85%.

Nustatyta, kad palaidotas 25+ metų amžiaus, 175,9 cm ūgio, vyras. Traumos ir patologijos nenustatytos.

Radiniai: kairėje kaklo pusėje aptiktas stačiatikių medalikėlis (*nuotr. Nr. 246*).

Kapas Nr. 6

(*planas Nr. 1-3; brėž. Nr. 7; nuotr. Nr. 234, 248*)

Kapo duobės centro koordinatės ir aukščiai (LKS 94, Lietuvos aukščių sistema)		
X	Y	Z
Šiaurės platuma (m)	Rytų ilguma (m)	Aukštis (m H_{abs})
6138776,20	342936,71	5,69

Kapo duobė atidengta kv. A-C/10-11, 0,45 m gylyje. Užpildą sudaro permaišytas gelsvo smėlio su dirvožemiu gruntas. Duobė yra pailgo netaisyklingo stačiakampio užapvalintais kampais formos, 0,97 m pločio ir apie 2,2 m ilgio, ilgosiomis kraštinėmis orientuota ŠV–PR kryptimi (*nuotr. Nr. 248*).

Karsto dangtis atidengtas apie 1,05 m gylyje. Karstas 70-50 cm pločio, 2 m ilgio, siaurėjantis kojūgalyje.

Kapas Nr. 7

(*planas Nr.1-3; brėž. Nr. 7; nuotr. Nr. 235, 249-251*)

Kapo duobės centro koordinatės ir aukščiai (LKS 94, Lietuvos aukščių sistema)		
X	Y	Z
Šiaurės platuma (m)	Rytų ilguma (m)	Aukštis (m H_{abs})
6138777,73	342937,33	5,66

Kapo duobė atidengta kv. A-D/8-9, 0,45 m gylyje. Užpildą sudaro permaišytas gelsvo smėlio su dirvožemiu gruntas. Duobė yra pailgo netaisyklingo stačiakampio užapvalintais kampais formos, 1,08 m pločio ir apie 2,47 m ilgio, ilgosiomis kraštinėmis orientuota ŠV–PR kryptimi (*nuotr. Nr. 235*).

Kapo gylis nuo dabartinio žemės paviršiaus apie 1,25 m, į žemį įgilinta apie 0,5 m. Palaidotas 55-45 cm pločio ir 190 cm ilgio karste, siaurėjančiame kojūgalyje. Palaikai atidengti 1,02-1,2 m gylyje (*nuotr. Nr. 249*). Palaikų ilgis 186 cm, dubens plotis – 31 cm. Mirusysis

palaidotas aukštiekninkas. Galva orientuotas į PR. Kaukolė ir krūtinės sritis išjudinta iš vietos. Anatomicinėje padėtyje dalis krūtinės slankstelių, dubuo ir kojos. Kojos ištiestos, ties keliais suglaustos. Palaikai išlikę vidutiniškai ~65%.

Nustatyta, kad palaidotas 25+ metų amžiaus, 167,7 cm ūgio, vyras. Traumos ir patologijos nenustatytos.

Radiniai: dešinėje krūtinės pusėje aptiktas JAV kario identifikacinis žetonas (*nuotr. Nr. 250*). Juosmens srityje rastos dvi sagutės (*nuotr. Nr. 251*).

Žetono užrašas:
WILLIAM F. TEAFF
35586750 T43 0
 C

Kapas Nr. 8
(*planas Nr.1-3; brėž. Nr. 7; nuotr. Nr. 236, 252-254*)

Kapo duobės centro koordinatės ir aukščiai (LKS 94, Lietuvos aukščių sistema)		
X	Y	Z
Šiaurės plotuma (m)	Rytų ilguma (m)	Aukštis (m H_{abs})
6138779,28	342938,12	5,68

Kapo duobė atidengta kv. A-D/7-8, 0,45 m gylyje. Užpildą sudaro permaišytas gelsvo smėlio su dirvožemiu gruntas. Duobė yra pailgo netaisyklingo stačiakampio užapvalintais kampais formos, 0,92 m pločio ir apie 2,64 m ilgio, ilgosiomis kraštinėmis orientuota ŠV–PR kryptimi (*nuotr. Nr. 236*).

Kapo gylis nuo dabartinio žemės paviršiaus apie 0,98 m, į žemę įgilinta apie 0,5 m. Palaikai atidengti 0,95 m gylyje (*nuotr. Nr. 252*). Palaikų ilgis 190 cm, pečių plotis – 43 cm, dubens plotis – 31 cm. Mirusysis palaidotas aukštiekninkas. Galva orientuotas į PR. Kaukolė atlošta. Rankos ištiestos palei šonus. Kojos ištiestos. Palaikai išlikę vidutiniškai ~65%.

Nustatyta, kad palaidotas 25+ metų amžiaus, 172,2 cm ūgio, vyras. Traumos ir patologijos nenustatytos.

Radiniai: ant dešinės rankos piršto rastas auksinis JAV lakūno žiedas (*nuotr. Nr. 253*). Šalia palaikų aptikta uniformos audinio trūnėsių, krūtinės sritis pridengta audiniu. Palaidotas su batais (*nuotr. Nr. 254*). Po palaikais aptikta eglišakių.

Kapas Nr. 9

(planas Nr. 1-3 brėž. Nr.7; nuotr. Nr. 237, 255-257)

Kapo duobės centro koordinatės ir aukščiai (LKS 94, Lietuvos aukščių sistema)		
X	Y	Z
Šiaurės plotuma (m)	Rytų ilguma (m)	Aukštis (m H_{abs})
6138780,57	342938,93	5,58

Kapo duobė atidengta kv. A-C/5-6, 0,45 m gylyje. Užpildą sudaro permaišytas gelsvo smėlio su dirvožemiu gruntas. Duobė yra pailgo netaisyklingo stačiakampio užapvalintais kampais formos, 0,87 m pločio ir apie 2,3 m ilgio, ilgosiomis kraštinėmis orientuota ŠV–PR kryptimi (nuotr. Nr. 237).

Karsto dangtis atidengtas apie 1,1 m gylyje. (nuotr. Nr. 255) Karstas 80-60 cm pločio, 2,1 m ilgio, siaurėjantis kojūgalyje. Galvūgalyje ir kojūgalyje išlikusios karsto rankenos dekoruotos augaliniais motyvais (nuotr. Nr. 259-257).

Kapas Nr. 10

(planas Nr.1-3; brėž. Nr. 7; nuotr. Nr. 238, 258-259)

Kapo duobės centro koordinatės ir aukščiai (LKS 94, Lietuvos aukščių sistema)		
X	Y	Z
Šiaurės plotuma (m)	Rytų ilguma (m)	Aukštis (m H_{abs})
6138781,83	342939,79	5,63

Kapo duobė atidengta kv. A-C/4-5, 0,45 m gylyje. Užpildą sudaro permaišytas gelsvo smėlio su dirvožemiu gruntas. Duobė yra pailgo netaisyklingo stačiakampio užapvalintais kampais formos, 0,91 m pločio ir apie 2,19 m ilgio, ilgosiomis kraštinėmis orientuota ŠV–PR kryptimi (nuotr. Nr. 238).

Kapo gylis nuo dabartinio žemės paviršiaus apie 1,13 m, į žemį įgilinta apie 0,5 m. Palaidotas 60-35 cm pločio ir 190 cm ilgio karste. Palaikai atidengti 1,09-1,24 m gylyje (nuotr. Nr. 258). Palaikų ilgis 178 cm, pečių plotis – 51 cm, dubens plotis – 39 cm. Mirusysis palaidotas aukštiekninkas. Galva orientuotas į PR. Kaukolė atlošta. Rankos sulenktos juosmens srityje. Kojos ištiestos. Palaikai išlikę vidutiniškai ~75%.

Nustatyta, kad palaidotas 25+ metų amžiaus, 174,5 cm ūgio, vyras. Traumos ir patologijos nenustatytos. *In situ* fiksuota medicininė intervencija juosmens ir dubens srityje – drenažinis vamzdelis (nuotr. Nr. 259). Tikėtina, kad sužalojimas pilvo srityje ir buvo mirties priežastis.

Radiniai: nėra.

Perkasa Nr. 10

Perkasa Nr. 10 tirta teritorijos Nr. II ŠV dalyje, siekiant nustatyti ŠV palaidojimų teritorijos ribą. Žemės paviršius – šienaujama pieva (*nuotr. Nr. 261-262*). Perkasa ilgosiomis kraštinėmis orientuota ŠR-PV kryptimi, 31-211°(kai Š=0°). Perkasa kasta 2x10 m dydžio, stačiakampio formos, bendro 20 m² dydžio (*planai Nr. 1-3*).

Perkasos kampas.	X (šiaurės plotuma)	Y (rytų ilguma)	Z (aukštis)
1. ŠV	6138797,09	342936,54	6,15
2. ŠR	6138788,43	342931,30	6,46
3. PR	6138787,34	342933,14	6,40
4. PV	6138796,01	342938,17	6,14

Perkasos vietoje žemės paviršius nežymiai kyla PV-ŠR kryptimi nuo H_{abs} 6,14 iki H_{abs} 6,46 m aukščio.

Mechanizuotai nukasus iki 5-10 cm storio velėnos sluoksnį visoje perkasoje atidengtas dirvožemio (šviesiai pilkos smėlingos žemės) sluoksnis (*nuotr. Nr. 261-262*). Jo storis kinta nuo 35 cm iki 50 cm. Po dirvožemiu, 0,4–0,55 m gylyje, visoje perkasoje pasiektas įžemis – gelsvas smėlis (*nuotr. Nr. 2263-265*).

Kapų neaptikta.

Perkasa Nr. 11

Perkasa Nr. 11 tirta teritorijos Nr. II ŠR dalyje, siekiant nustatyti ŠR palaidojimų teritorijos ribą. Žemės paviršius – šienaujama pieva (*nuotr. Nr. 266*). Perkasa ilgosiomis kraštinėmis orientuota ŠR-PV kryptimi, 26-206°(kai Š=0°). Perkasa kasta 2x10 m dydžio, stačiakampio formos, bendro 20 m² dydžio (*planai Nr. 1-3*).

Perkasos kampas.	X (šiaurės plotuma)	Y (rytų ilguma)	Z (aukštis)
1. ŠV	6138786,47	342957,11	5,67
2. ŠR	6138785,46	342958,87	5,63
3. PR	6138776,55	342953,68	5,72
4. PV	6138777,61	342951,83	5,75

Perkasos vietoje žemės paviršius nežymiai kyla ŠR-PV kryptimi nuo H_{abs} 5,63 iki H_{abs} 5,75 m aukščio.

Mechanizuotai nukasus iki 5 cm storio velėnos sluoksnį visoje perkasoje atidengtas dirvožemio (šviesiai pilkos smėlingos žemės) sluoksnis (*nuotr. Nr. 267*). Jo storis kinta nuo 20 cm

iki 30 cm. Po dirvožemiu, 0,25–0,35 m gylyje, visoje perkasoje pasiektas įžemis – gelsvas smėlis (nuotr. Nr. 268-269).

Kapų neaptikta.

Perkasa Nr. 12

Perkasa Nr. 12 tirta teritorijos Nr. II PR dalyje, siekiant nustatyti PR palaidojimų teritorijos ribą. Žemės paviršius – šienaujama pieva (nuotr. Nr. 270). Perkasa ilgosiomis kraštinėmis orientuota ŠR-PV kryptimi, 31-211°(kai Š=0°). Perkasa kasta 2x10 m dydžio, stačiakampio formos, bendro 20 m² dydžio (planai Nr. 1-3).

Perkasos kampas.	X (šiaurės plotuma)	Y (rytų ilguma)	Z (aukštis)
1. ŠV	6138753,89	342938,45	6,00
2. ŠR	6138752,86	342940,18	5,91
3. PR	6138744,20	342935,06	5,84
4. PV	6138745,30	342933,39	5,83

Perkasos vietoje žemės paviršius nežymiai kyla PV-ŠV kryptimi nuo H_{abs} 5,83 iki H_{abs} 6,00 m aukščio.

Mechanizuotai nukasus iki 5-10 cm storio velėnos sluoksnį visoje perkasoje atidengtas piltinis rusvo smėlio su tamsesniais intarpais sluoksnis (nuotr. Nr. 271). PV perkastos dalyje jo storis siekia 35 cm, PR perkastos dalyje šis sluoksnis tęsiasi iki įžemio - 80 cm gylio. 15-30 cm storio buvusio dirvožemio sluoksnis fiksuotas tik PV perkastos dalyje. Įžemis – gelsvas smėlis pasiektas 0,7-0,8 m gylyje (nuotr. Nr. 272-274).

Kapų neaptikta.

Perkasa Nr. 13

Perkasa Nr. 13 tirta teritorijos Nr. II PV dalyje, siekiant nustatyti PV palaidojimų teritorijos ribą. Žemės paviršius – miškožemis (nuotr. Nr. 275). Perkasa ilgosiomis kraštinėmis orientuota ŠR-PV kryptimi, 28-208°(kai Š=0°). Perkasa kasta 2x10 m dydžio, stačiakampio formos, bendro 20 m² dydžio (planai Nr. 1-3).

Perkasos kampas.	X (šiaurės plotuma)	Y (rytų ilguma)	Z (aukštis)
1. ŠV	6138774,86	342915,47	7,17
2. ŠR	6138773,79	342917,25	7,23
3. PR	6138765,10	342912,42	7,42
4. PV	6138766,03	342910,71	7,47

Perkasos vietoje žemės paviršius nežymiai kyla ŠV-PV kryptimi nuo H_{abs} 7,17 iki H_{abs} 7,47 m aukščio.

Mechanizuotai nukasus iki 5-10 cm storio miškožemio sluoksnį visoje perkasoje atidengtas dirvožemio (šviesiai pilkos smėlingos žemės) sluoksnis (*nuotr. Nr. 276*). Jo storis kinta nuo 15 cm iki 20 cm. Po dirvožemiu, 0,25–0,3 m gylyje, visoje perkasoje pasiektas įžemis – gelsvas smėlis (*nuotr. Nr. 277-279*).

Kapų neaptikta.

Teritorija Nr. III

(*planai Nr. 1 ir 3; nuotr. Nr.280-288, 302-303*)

Teritorija Nr. III yra maždaug 60 m atstumu į PR nuo saugomų Macikų nacistinės Vokietijos karo belaisvių stovyklos ir Sovietų Sąjungos Gulago lagerio objektų komplekse esančių kapinių. 2019 m. geofizikinių tyrimų metu nustatyta, kad maždaug 225 m² dydžio plote galimai yra keli kapai. Siekiant įgyvendinti tyrimų tikslą, teritorijoje Nr. III iširtos 2 perkastos, bendro 20 m² dydžio plotas. Perkastos formuotos tiriamos teritorijos perimetru, siekiant nustatyti palaidojimų vietas ir kapų išplitimo ribas.

Perkasa Nr. 14

Perkasa Nr. 14 tirta teritorijos Nr. III ŠV dalyje, siekiant nustatyti ŠV palaidojimų teritorijos ribą. Žemės paviršius – žole apaugęs įvažiavimas į vandenvietę (*nuotr. Nr. 280*). Perkasa ilgosiomis kraštinėmis orientuota ŠR-PV kryptimi, 39-219°(kai Š=0°). Perkasa kasta 2x5 m dydžio, stačiakampio formos, bendro 10 m² dydžio (*planai Nr. 1-3*).

Perkastos kampas.	X (šiaurės plotuma)	Y (rytų ilguma)	Z (aukštis)
1. ŠV	6138692,13	342914,99	6,57
2. ŠR	6138690,81	342916,47	6,54
3. PR	6138686,92	342913,34	6,52
4. PV	6138688,17	342911,79	6,54

Perkasos vietoje žemės paviršius lygus H_{abs} 6,52 iki H_{abs} 6,57 m aukštyje.

Mechanizuotai nukasus iki 5 cm storio velėnos sluoksnį visoje perkasoje atidengtas piltinis 1,05 m storio piltinis smėlingas gruntas (*nuotr. Nr. 281*). Po juo fiksuotas 0,5-0,6 m storio juodos spalvos apačioje šviesėjantis gruntas. Žemiau, 2,1 m gylyje fiksuotas įžemis – smėlis (*nuotr. Nr. 282-283*).

ŠR perkastos dalyje, piltiniame grunte 1 m gylyje fiksuotas nuotekų vamzdis orientuotas PR-PV kryptimi.

Kapų neaptikta.

Perkasa Nr. 15

Perkasa Nr. 15 tirta teritorijos Nr. III PR dalyje, siekiant nustatyti PR palaidojimų teritorijos ribą. Žemės paviršius apaugęs krūmais ir žole. (*nuotr. Nr. 284*). Perkasa ilgosiomis kraštinėmis orientuota ŠR-PV kryptimi, $33-213^\circ$ (kai $\check{S}=0^\circ$). Perkasa kasta 2×5 m dydžio, stačiakampio formos, bendro 10 m^2 dydžio (*planai Nr. 1-3*).

Perkasos kampas.	X (šiaurės plotuma)	Y (rytų ilguma)	Z (aukštis)
1. ŠV	6138684,22	342922,68	5,42
2. ŠR	6138683,07	342924,31	5,46
3. PR	6138678,96	342921,56	5,63
4. PV	6138679,97	342919,85	5,54

Perkasos vietoje žemės paviršius nežymiai kyla ŠV-PR kryptimi nuo $H_{\text{abs}} 5,42$ iki $H_{\text{abs}} 5,63$ m aukščio.

Nukalus iki 5-15 cm storio velėnos sluoksnį visoje perkasoje atidengtas dirvožemio (šviesiai pilkos smėlingos žemės) sluoksnis (*nuotr. Nr. 285*). Jo storis kinta nuo 15 cm iki 20 cm. Po dirvožemiu, 0,3–0,35 m gylyje, visoje perkasoje pasiektas įžemis – gelsvas smėlis (*nuotr. Nr. 286-287*).

Kapų neaptikta.

IŠVADOS

2021 m. tyrimų metu teritorijose Nr. I-III ištirta 15 perkasų, bendras 557,5 m² dydžio plotas.

Teritorija Nr. I. 2700 m² dydžio teritorijoje ištirtos 8 perkasos, bendras 380,5 m² dydžio plotas. Visose perkasose stratigrafiją sudaro: 5-20 cm storio velėna, 15-70 cm storio dirvožemis. Įžemis – geltonas smėlis pasiektas 30-60 cm gylyje. Perkasose Nr. 1-3, 5-8 fiksuoti 102 individualūs kapai, orientuoti ŠV-PR kryptimi, galvomis į ŠV. Kapų duobės fiksuotos 0,3-0,5 m gylyje. Kapų duobės yra pailgo netaisyklingo stačiakampio užapvalintais kampais formos. Jų užpildas – su smėliu maišytas dirvožemis. Kapų duobių plotis svyruoja nuo 29 cm iki 100 cm, ilgis nuo 155 cm iki 207 cm. Tarpai eilėje tarp kapų duobių siekai 7-103 cm, eiles skiria 17-77 cm atstumas.

Perkasose Nr. 1-3, 5-8, 50-97 cm gylyje, atidengti 23 palaikai. Mirusieji laidoti po vieną, aukštiekninki arba kniūbsti, kartais taisant rankų ir kojų pozicijas, galva visada orientuojant į ŠV.

Palaikai pilnai skeletuoti, išlikimo laipsnis varijuoja, nuo gerai išlikusio skeleto iki sudūlėjusių, kurių išlikę tik organikos pėdsakai grunte. Skeletai prasčiausiai išlikę ŠR kapinių dalyje kur reljefas žemėja.

Apibendrinant antropologinius duomenis, palaikai priklauso suaugusiems vyrams. Rekonstruotas mirusiųjų ūgis yra nuo 158-172,9 cm. Fiksuotos kelios anatomicinės variacijos: kaktikaulio metopinė siūlė, įgimtas kryžkaulio nervinio vamzdelio defektas – *spina bifida* bei gydytos ar negydytos dantų ligos. Smurtinės mirties požymių neaptikta, tikėtina, kad belaisviai mirė nuo ligų ir išsekimo.

Greta 23 atidengtų palaikų aptikta 11 II-ojo pasaulinio karo belaisvių identifikavimo žetonų, t. y. 47,8 % mirusiųjų palaidoti su žetonais. Žetonai išduoti nacių Vokietijos karo belaisvių lageriuose kalėjusiems priešininkų kariams. Juose iškalti lagerio ir belaisvio numeriai. Palaikų identifikavimas įmanomas tik aptikus archyvinius dokumentus su kalinių sąrašais, etninei priklausomybei nustatyti indikacijų nėra. Macikuose buvo palaidoti karo belaisviai iš *Stalag 331 I C Heydekrug* (Šilutė, Macikai, 1941–08–1942/43) stovyklos.

Be žetonų rastas nedidelis kiekis uniformų ar apatinių drabužių sagų. Sagos itin korodavusios, tik vienos sagos viduryje matoma žvaigždė su kūju ir pjautuvu. Taip pat šalia kelių mirusiųjų rasta pieštuko trūnėsių, metalinių šaukštų fragmentų. Šalia palaikų retai aptinkama uniformos audinio trūnėsių.

Vadovaujantis istoriniais duomenimis, tikėtina, kad Antrojo pasaulinio karo belaisviai laidoti nuo 1941 m. iki 1942 m. Kapavietėje laidoti į nelaisvę paimti Vokietijos priešininkų kariai.

Atlikus tyrimus Teritorijoje Nr. I patikslintas palaidojimų užimamas plotas ir nustatytos jos koordinatės. Teritorija yra trikampio konfigūracijos, apie 79x3-47 m dydžio, **2220 m²** ploto. Teritorija įvardintina, kaip: **karo belaisvių stovyklos „Stalag 331“ kapinės (1941-42 m.)**. Teritorijos kampų koordinatės:

Teritorijos kampas.	X (šiaurės plotuma)	Y (rytų ilguma)
1. PV	6138837,85	342843,92
2. V	6138841,21	342843,27
3. ŠR	6138859,85	342920,69
4. PR	6138812,98	342928,53
5. P	6138810,76	342920,09

Gretinant 2019 m. neinvazinių tyrimų rezultatus ir 2021 m. tyrimų metus surinktus duomenis nustatyta, kad šias kapines sudaro du sektoriai – rytinis ir vakarinis, juos skiria apie 2 m pločio takas. Laidoti pradėta R sektoriaus ŠR kampe, čia didžiausios kapų duobės ir plačiausi tarpai tarp kapų. V sektoriuje, taupant teritoriją, laidota daug tankiau, siauresnėse kapų duobėse, paliekant mažesnius tarpus. Viso išskirta 19 kapų eilių, kurių ilgiai varijuoja. Ilgiausia yra pirma eilė ties ŠV palaidojimų riba, tikėtina, kad čia palaidota apie 83 mirusiuosius. Trumpiausia yra paskutinė eilė V sektoriuje, ties PR kapinių riba, čia palaidota apie 10 mirusiųjų. Išvedus laidojimo tankumo analogus pagal atidengtus kapus ir 2019 m. GPR fiksuotas kapų anomalijas, tikėtina, kad Teritorijoje Nr. I yra palaidota 860-900 mirusiųjų. Kapinėse laidojant zonos neformuotas, mirusieji laidoti paeiliui pagal mirties laiką, neišskiriant pagal individualias ypatybes.

Teritorija Nr. II. 2500 m² dydžio teritorijoje ištirtos 5 perkasos, bendras 157 m² dydžio plotas. Visose perkasose stratigrafiją sudaro: 5-10 cm storio velėna, 15-50 cm storio dirvožemis. Perkasoje Nr. 12 po velėna fiksuotas 35-80 cm storio piltinis rusvo smėlio su tamsesniais intarpais sluoksnis. Įžemis – geltonas smėlis pasiektas 0,25-80 cm gylyje. Perkasoje Nr. 9 atidengta viena eilė orientuota ŠR-PV kryptimi, kurioje fiksuota 10 individualių kapų. Kapai orientuoti ŠV-PR kryptimi, galvomis į PR. Kapų duobės fiksuotos 0,3-0,45 m gylyje. Kapų duobės yra pailgo netaisyklingo stačiakampio užapvalintais kampais formos. Jų užpildas – su smėliu maišytas dirvožemis. Kapų duobių plotis svyruoja nuo 66 cm iki 108 cm, ilgis nuo 190 cm iki 264 cm. Tarpai eilėje tarp kapų duobių siekai 41-170 cm.

Perkasose Nr. 9, 33-110 cm gylyje, atidengti 8 palaikai ir du karstų dangčiai (tyrimų metu neatidengti). Mirusieji laidoti po vieną, aukštiekninki (vienas pakreiptas ant šono), taisant rankų ir kojų pozicijas, galva visada orientuojant į PR.

Palaikai pilnai skeletuoti, išlikimo laipsnis varijuoja, nuo gerai iki vidutiniškai išlikusio skeleto.

Apibendrinant antropologinius duomenis, palaikai priklauso suaugusiems vyrams. Rekonstruotas mirusiųjų ūgis yra nuo 159,9-175,9 cm. Traumų ir patologijų neaptikta, fiksuotos gydytos ar negydytos dantų ligos. Fiksuota viena tikėtina mirties priežastis – sužalojimas pilvo srityje.

Greta 8 atidengtų palaikų aptikta 1 JAV kario identifikavimo žetoną su vardu, pavarde bei numeriu. Taip pat rastas auksinis JAV piloto žiedas, stačiatikių medalikėlis, uniformos audinių fragmentų ir sagų. Du mirusieji palaidoti su batais. 8 mirusieji palaidoti karstuose. Vadovaujantis istoriniais duomenimis, tikėtina, kad Antrojo pasaulinio karo belaisviai laidoti nuo 1943 m. iki 1944 m. Kapavietėje laidoti į nelaisvę paimti Vokietijos priešininkų kariai, trys iš jų (kapai Nr. 7-8, 10) yra JAV pilotai kalėjė „Luft VI“ stovykloje, bei vienas Kanados oro pajėgų pilotas, kitų palaikų etninei priklausomybei nustatyti indikacijų nėra. Tikėtina, kad tai kapinės, kuriose laidota laikantis pagarbos mirusiesiems ir krikščioniškų laidojimo tradicijų.

Atlikus tyrimus Teritorijoje Nr. II patikslintas palaidojimų užimamas plotas ir nustatytos jos koordinatės. Teritorija yra stačiakampio konfigūracijos, apie 24x11m dydžio, **264 m²** ploto. Teritorija įvardintina, kaip: **karo belaisvių stovyklos „Luftlag VI“ kapinės (1943-44 m.)**. Teritorijos kampų koordinatės:

Teritorijos kampas.	X (šiaurės plotuma)	Y (rytų ilguma)
1. PV	6138767,47	342925,84
2. ŠV	6138788,66	342937,11
3. ŠR	6138783,50	342946,82
4. PR	6138762,30	342935,56

Teritorija Nr. III. 225 m² dydžio teritorijoje iširtos 2 perkasos, bendras 20 m² dydžio plotas. Visose perkasose stratigrafiją sudaro: 5-15 cm storio velėna, po ja fiksuotas piltinis 105 cm storio smėlingas gruntas arba 15-20 cm storio dirvožemis. 0,3-2,1 m gylyje fiksuotas žemės – smėlis. Kapų neaptikta, tikėtina, kad 2019 m. fiksuotos anomalijos yra lokali grunto mineralizacija.

Pažymėtina, kad ankstesnių archeologinių tyrimų metu (2014 m. ir 2019 m.) surinktais duomenimis bei liudininkų pasakojimais, tikėtina, kad nežinomų palaidojimų yra į V nuo saugomų Macikų lagerio komplekso kapinių, čia erduojant Šyšos upės krantui išplaujami žmonių kaulai. Taip pat nežinomų palaidojimų galimai yra miškelyje į PV nuo Macikų kapinių, tarp H.

Zudermano gatvės ir Šyšos upės. Šiuo metu saugoma tik nedidelė dalis buvusios Macikų nacistinės Vokietijos karo belaisvių stovyklos ir Sovietų Sąjungos GULAG`o lagerio objektų komplekso teritorijos. Turint omenyje jose kalėjusių asmenų skaičius ir įvairius liudininkų parodymus, tikėtina, kad nežinomų palaidojimų gali būti ir platesnėje teritorijos aplinkoje.

Ataskaitoje nepanaudota tyrimų fiksacijos medžiaga (dubliuotos fonuotraukos) saugoma VŠĮ „Kultūros vertybių globos tarnyba“, MB „Arksaika“ ir UAB „Kultūros vertybių paieška“ archyvuose.

Paminklosauginės rekomendacijos:

1. Rekomenduojama teritorijas Nr. I ir Nr. II (koordinatės pateiktos aukščiau) įtraukti į nekilnojamų kultūros vertybių registrą, kaip Macikų nacistinės Vokietijos karo belaisvių stovyklos ir Sovietų Sąjungos Gulago lagerio objektų komplekso (kodas 17035) sudedamąją dalį, saugant kaip laidojimo paminklus.

2. Ateityje prieš planuojant žemės judinimo darbus nustatytose teritorijose Nr. I ir Nr. II ir jų aplinkoje būtina atlikti archeologinius tyrimus.

Archeologė

Ingrida Čičiurkaitė



PLANŲ IR BRĖŽINIŲ SĄRAŠAS

1. *Planas Nr. 1* Macikų nacistinės Vokietijos karo belaisvių stovyklos ir Sovietų Sąjungos GULAG`o lagerio objektų komplekso (17035) teritorijos, Šilutės r. sav., Macikų k., H. Zudermano g. 2021 m. detaliųjų archeologinių tyrimų situacijos planas. M 1:1000. Pagrindas 2017 m. ortofotografija.

2. *Planas Nr. 2* Macikų nacistinės Vokietijos karo belaisvių stovyklos ir Sovietų Sąjungos GULAG`o lagerio objektų komplekso (17035) teritorijos, Šilutės r. sav., Macikų k., H. Zudermano g. planuojamų detaliųjų archeologinių tyrimų situacijos planas. M 1:1000. Pagrindas 1944 m. aerofotografija.

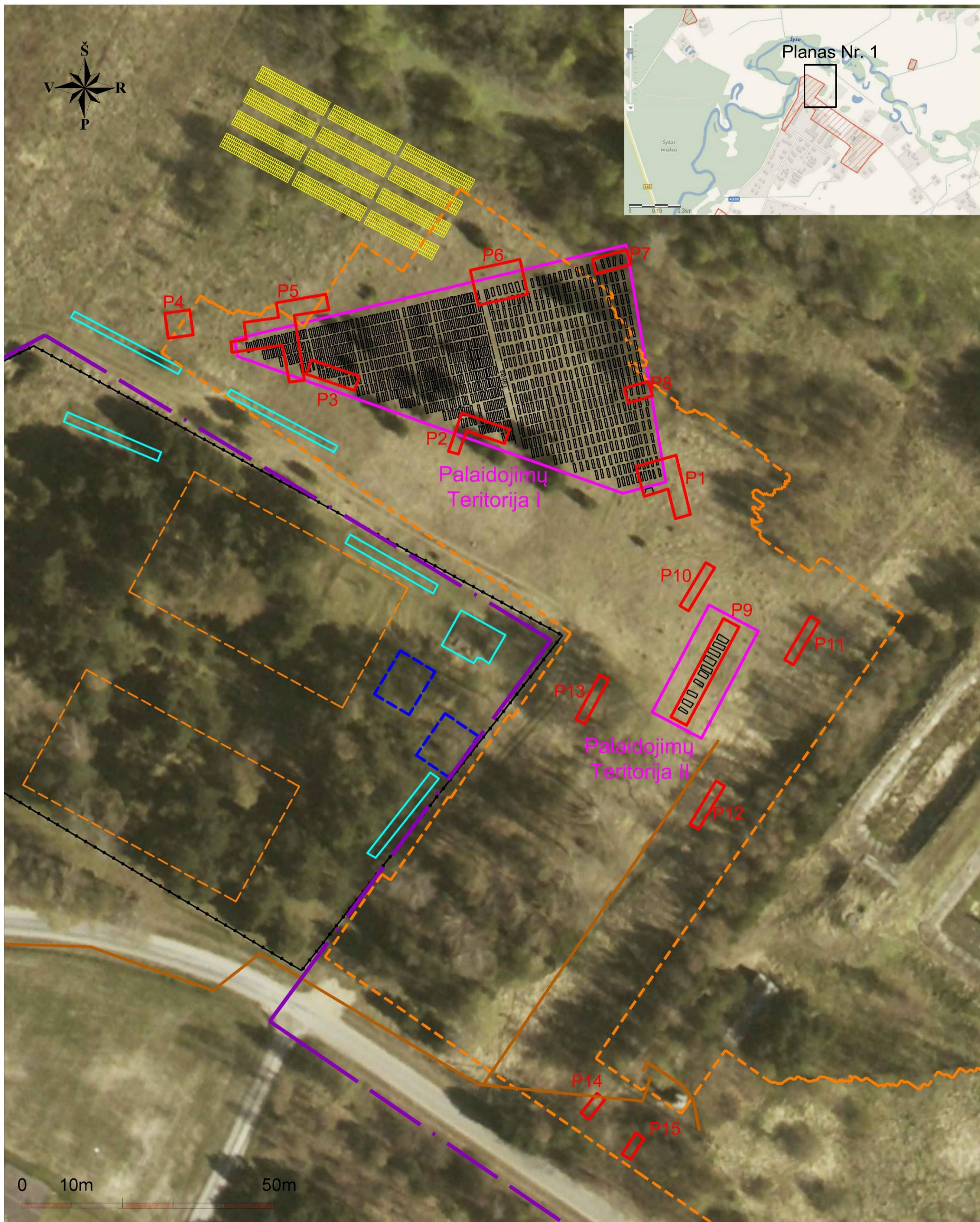
3. *Planas Nr. 3* Macikų nacistinės Vokietijos karo belaisvių stovyklos ir Sovietų Sąjungos GULAG`o lagerio objektų komplekso (17035) teritorijos, Šilutės r. sav., Macikų k., H. Zudermano g. 2021 m. detaliųjų archeologinių tyrimų situacijos planas. M 1:1350. Palaidojimų teritorija I. Pagrindas 2017 m. ortofotografija.

4. *Brėžinys Nr. 1* Perkasų Nr. 1, 2 planai. M 1:50.










5. *Brėžinys Nr. 2* Perkasos Nr. 5 planas. M 1:60.


6. *Brėžinys Nr. 3* Perkasų Nr. 3, 6, 7, 8 planai. M 1:50.

7. *Brėžinys Nr. 4* Perkasos Nr. 9 planas. M 1:60.



Planas Nr.1 Macikų nacistinės Vokietijos karo belaisvių stovyklos ir Sovietų Sąjungos GULAG`o lagerio objektų komplekso (17035) teritorijos, Šilutės r. sav., Macikų k., H. Zudermano g. 2021 m. detaliųjų archeologinių tyrimų situacijos planas. M 1:1000. Pagrindas 2017 m. ortofotografija.

- | | | | |
|--|---|---|---|
|  | Saugoma teritorija |  | 2014 m. E. Abromavičiaus tyrimai |
|  | Nustatytos palaidojimų teritorijos |  | 2017 m. D. Balso tyrimai (neinvaziniai) |
|  | 2021 m. Archeologinių tyrimų vietos |  | 2018 m. D. Balso tyrimai |
|  | 2020 m. Armalėnuose ekshumuotų karo aukų perlaidojimo vieta |  | 2019 m. T. Rimkaus tyrimai (neinvaziniai) |
| |  | | Individualūs kapai |



Planas Nr.2 Macikų nacistinės Vokietijos karo belaisvių stovyklos ir Sovietų Sąjungos GULAG'o lagerio objektų komplekso (17035) teritorijos, Šilutės r. sav., Macikų k., H. Zudermano g. 2021 m. detaliųjų archeologinių tyrimų situacijos planas. M 1:1000. Pagrindas 1944 m aerofotografija.

- | | | | |
|------|---|-----|---|
| — | Saugoma teritorija | — | 2014 m. E. Abromavičiaus tyrimai |
| — | Nustatytos palaidojimų teritorijos | ⊗ | Individualūs kapai |
| — P1 | 2021 m. Archeologinių tyrimų vietos | --- | 2017 m. D. Balso tyrimai (neinvaziniai) |
| ▨ | 2020 m. Armalėnuose ekshumuotų karo aukų perlaidojimo vieta | — | 2018 m. D. Balso tyrimai |
| | | --- | 2019 m. T. Rimkaus tyrimai (neinvaziniai) |



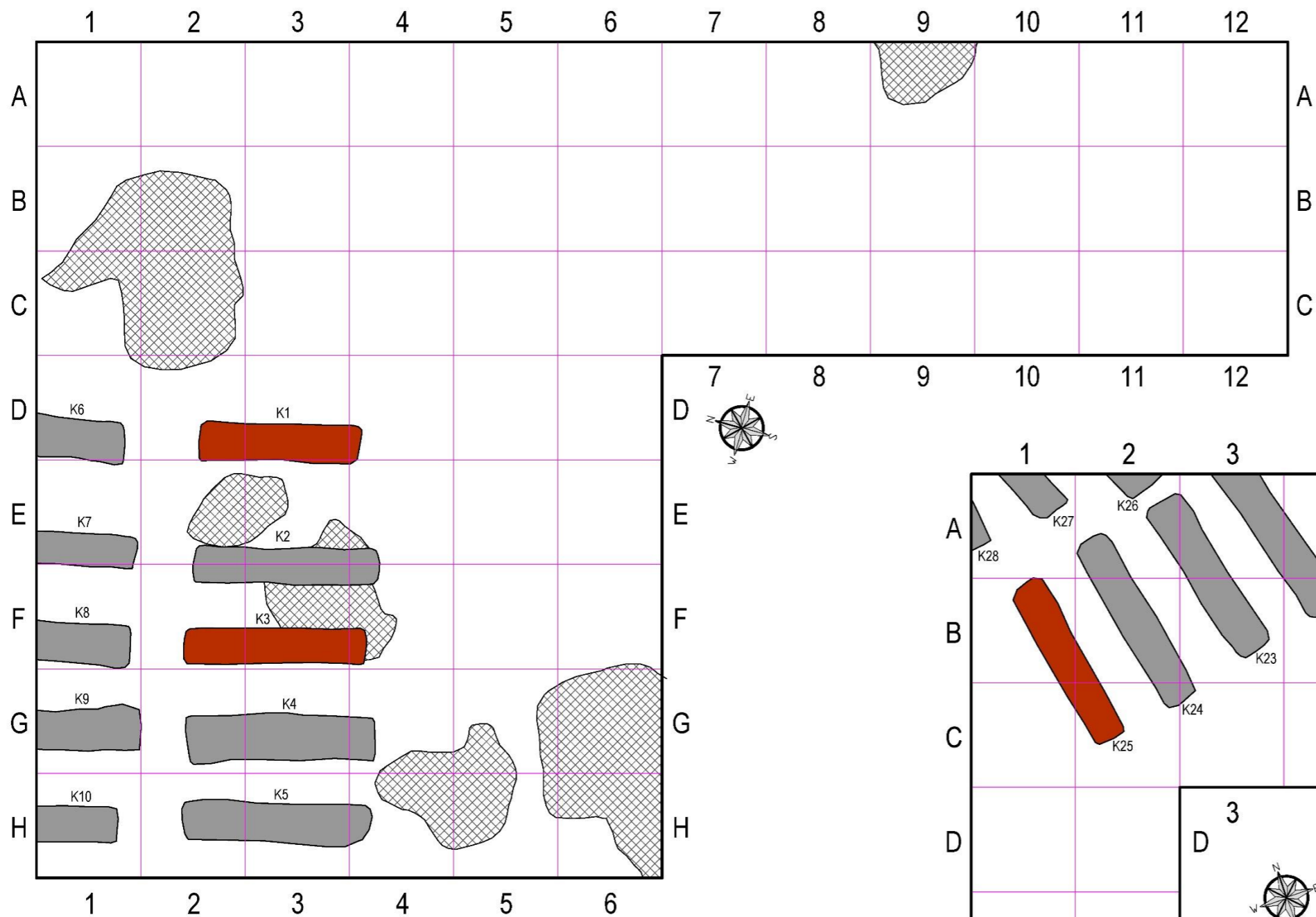
Planas Nr.3 Macikų nacistinės Vokietijos karo belaisvių stovyklos ir Sovietų Sąjungos GULAG'o lagerio objektų komplekso (17035) teritorijos, Šilutės r. sav., Macikų k., H. Zudermano g. 2021 m. detaliųjų archeologinių tyrimų situacijos planas. M 1:1350. Palaidojimų teritorija I. Pagrindas 2017 m. ortofotografija.

- Saugoma teritorija
- Nustatyta palaidojimų teritorija
- P1 2021 m. Archeologinių tyrimų vietos
- 2020 m. Armalėnuose ekshumuotų karo aukų perlaidojimo vieta

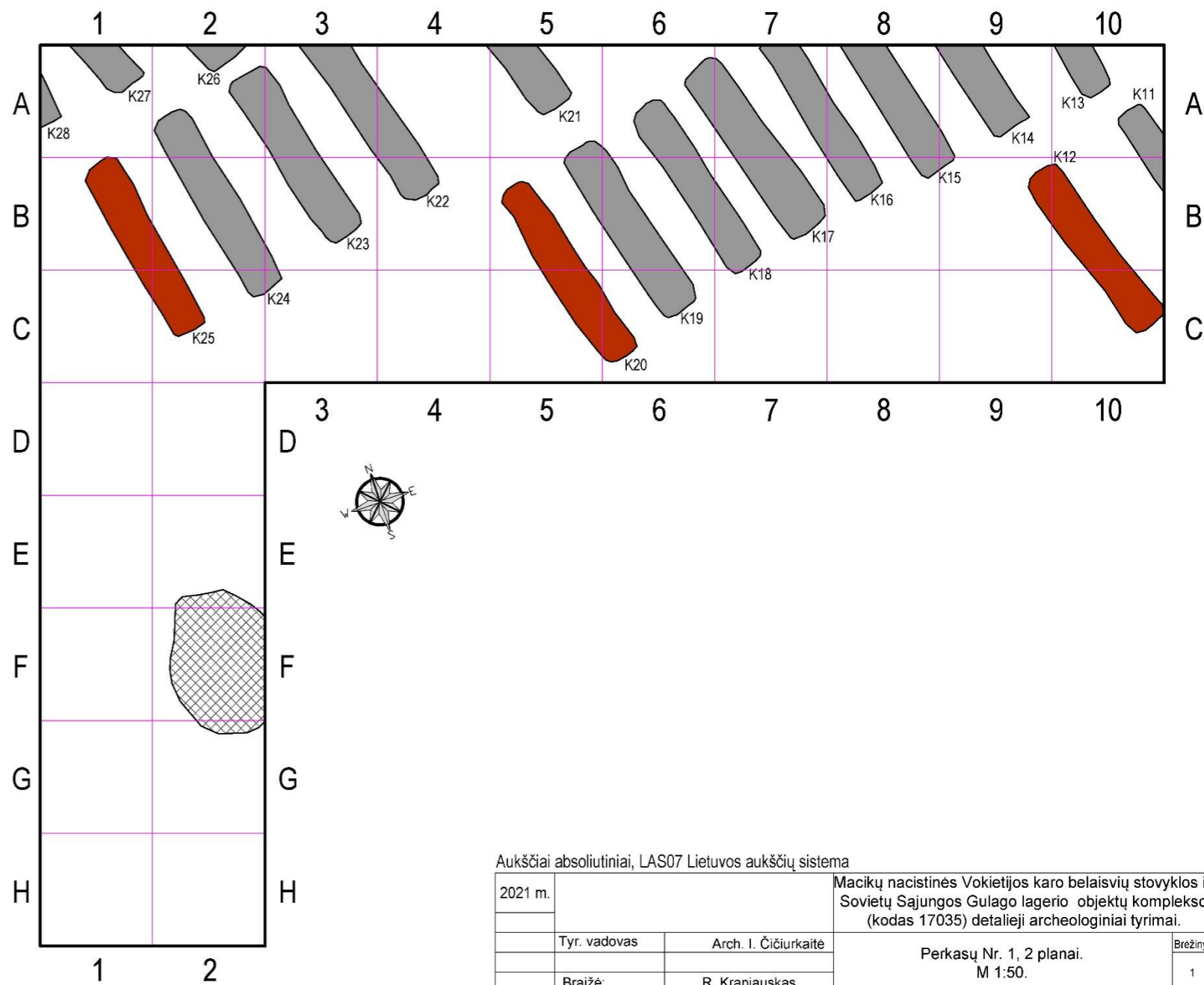
- 2014 m. E. Abromavičiaus tyrimai
- 2019 m. T. Rimkaus tyrimai (neinvaziniai)

- Tikėtini individualūs kapai
- Atidengtos kapų duobės
- Atidengti palaikai




PERKASA Nr. 1, planas
gylis 0,5 - 0,6 m (Habs. +5,12 - +5,34 m)



PERKASA Nr. 2, planas
gylis 0,35 - 0,55 m (Habs. +6,05 - +6,20 m)



SUTARTINIAI ŽENKLAI

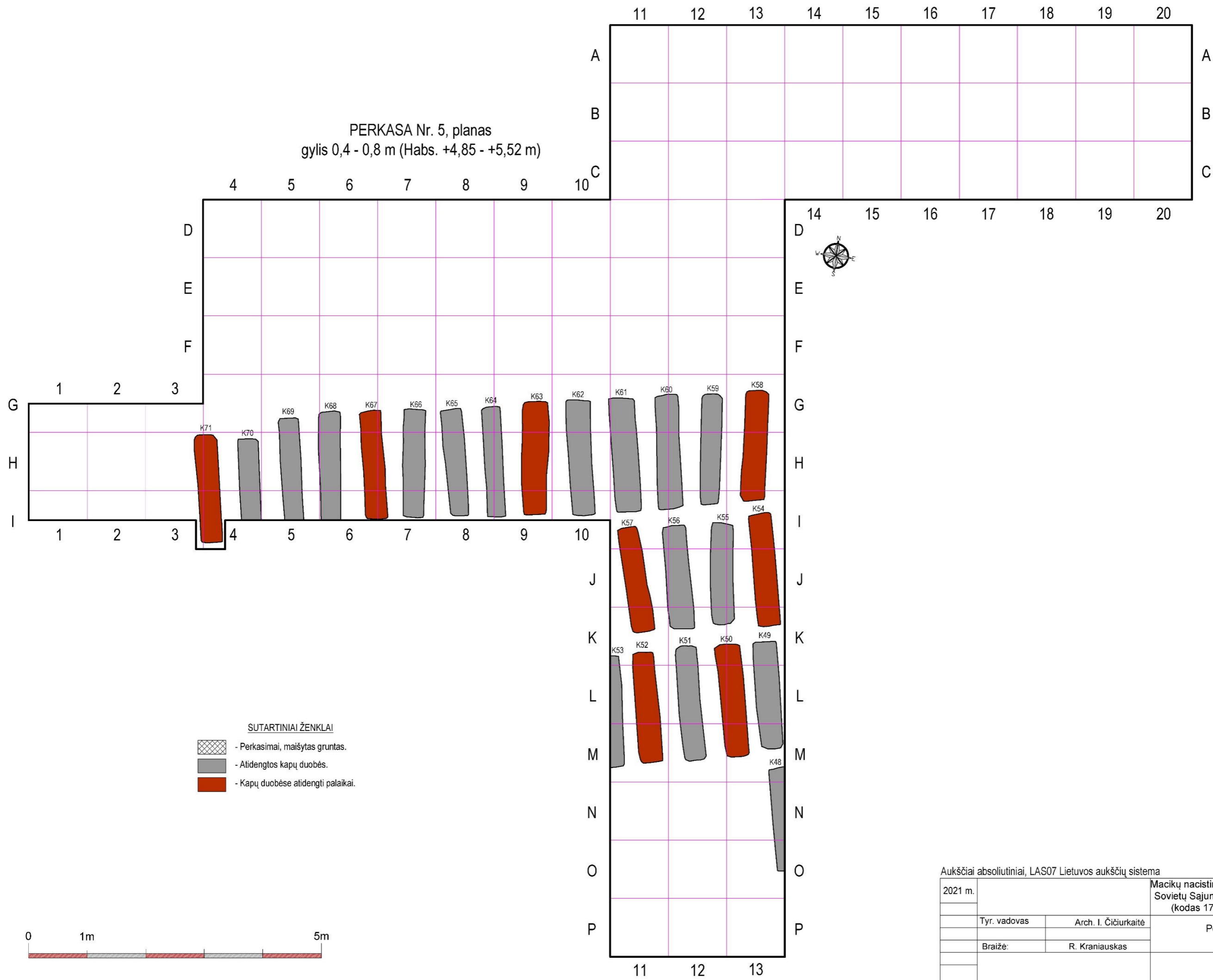
-  - Perkasimai, maišytas gruntas.
-  - Atidengtos kapų duobės.
-  - Kapų duobėse atidengti palaikai.






Aukščiai absoliutiniai, LAS07 Lietuvos aukščių sistema

2021 m.			Macikų nacistinės Vokietijos karo belaisvių stovyklos ir Sovietų Sąjungos Gulago lagerio objektų komplekso (kodas 17035) detalieji archeologiniai tyrimai.	Brežinys
	Tyr. vadovas	Arch. I. Čičiurkaitė	Perkasų Nr. 1, 2 planai. M 1:50.	1
	Braižė:	R. Kraniauskas		LAPAS
				1

PERKASA Nr. 5, planas
gylis 0,4 - 0,8 m (Habs. +4,85 - +5,52 m)

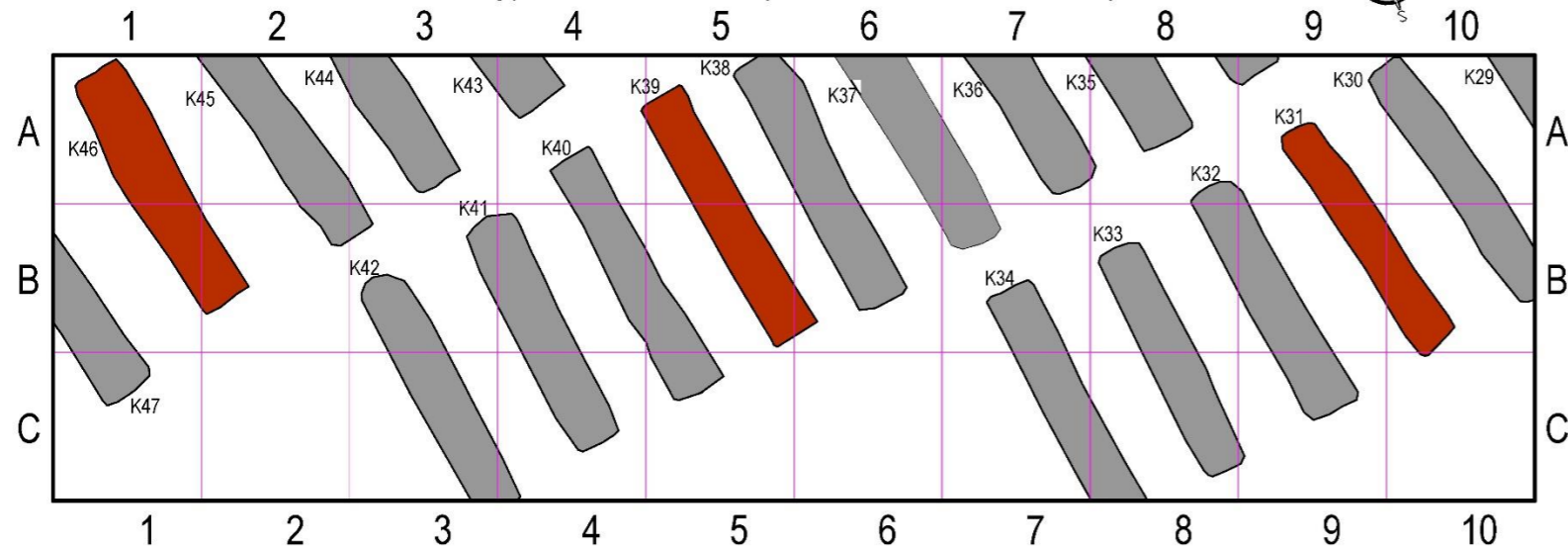


- SUTARTINIAI ŽENKLAI
-  - Perkasimai, maišytas gruntas.
 -  - Atidengtos kapų duobės.
 -  - Kapų duobėse atidengti palaikai.

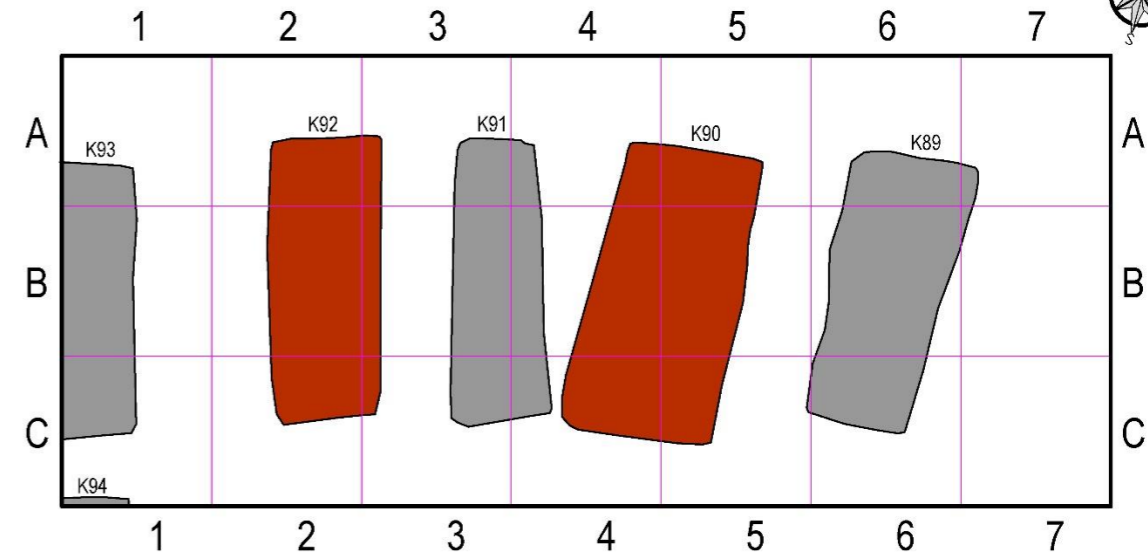
Aukščiai absoliutiniai, LAS07 Lietuvos aukščių sistema

2021 m.			Macikų nacistinės Vokietijos karo belaisvių stovyklos ir Sovietų Sąjungos Gulago lagerio objektų komplekso (kodas 17035) detalieji archeologiniai tyrimai.
Tyr. vadovas	Arch. I. Čičiurkaitė		Brėžinys 2
Braižė:	R. Kraniauskas		PERKASOS Nr. 5 planas. M 1:50.
			LAPAS LAPŲ
			1 1

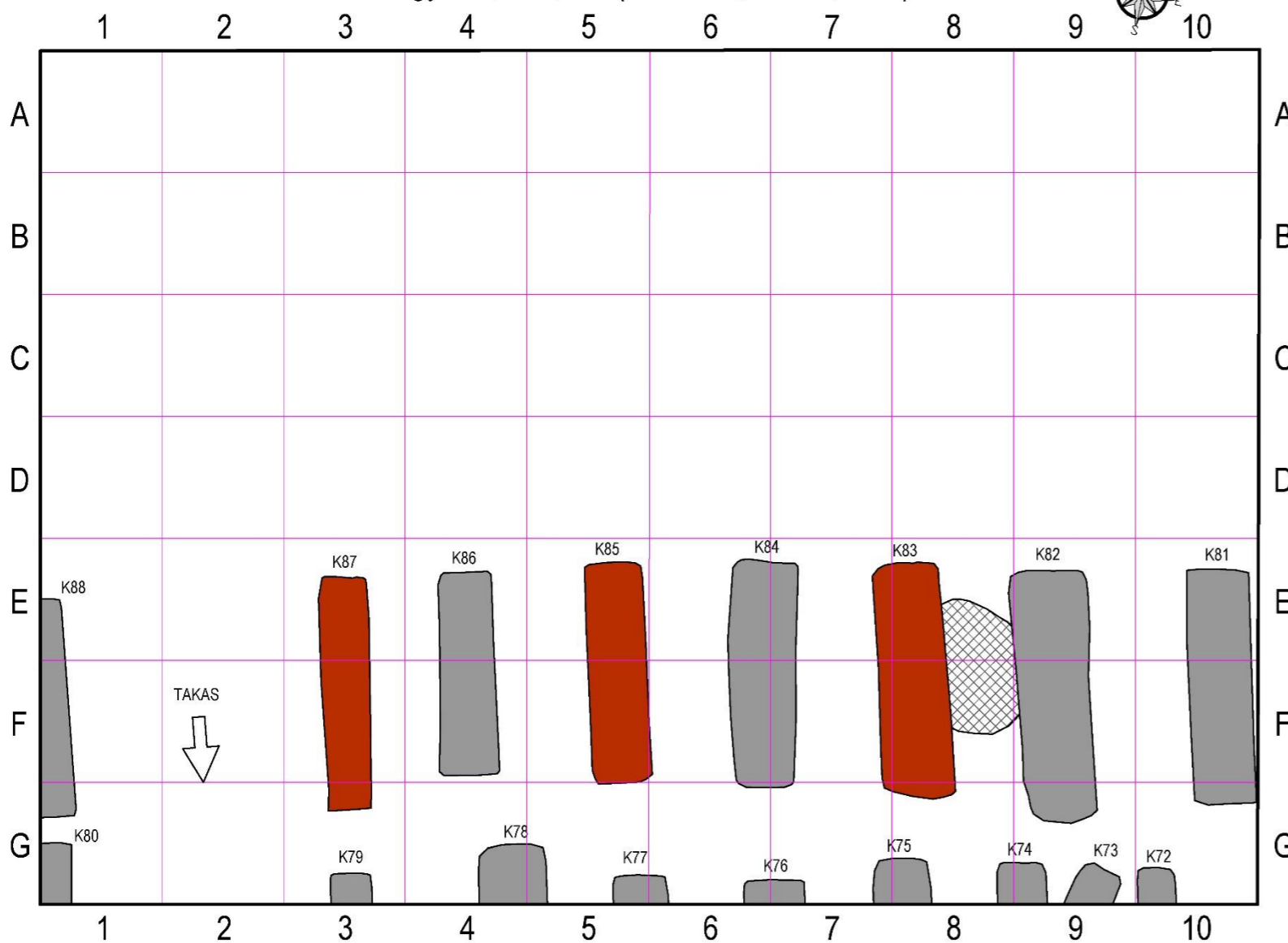
PERKASA Nr. 3, planas
gylis 0,35 - 0,5 m (Habs. +5,55 - +5,70 m)



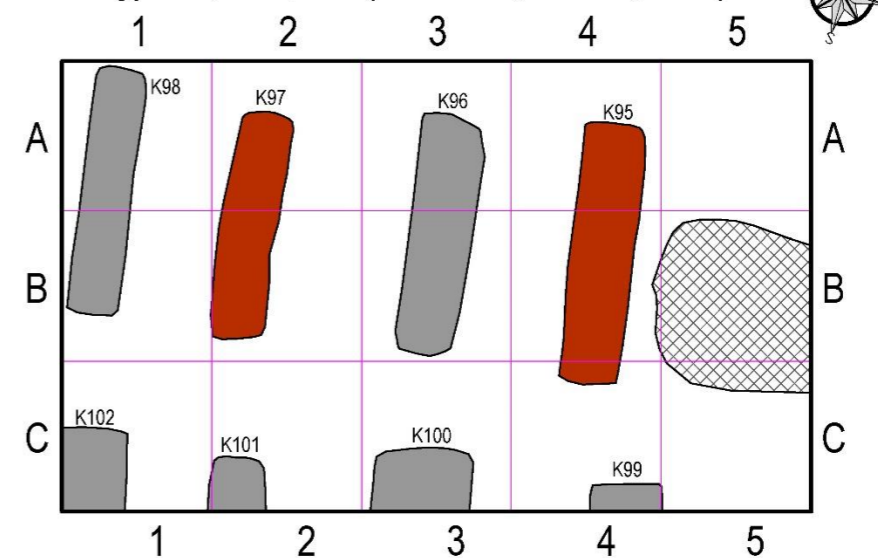
PERKASA Nr. 7, planas
gylis 0,5 - 0,6 m (Habs. +5,10 - +5,20 m)






PERKASA Nr. 6, planas
gylis 0,3 - 0,4 m (Habs. +5,30 - +5,40 m)



PERKASA Nr. 8, planas
gylis 0,5 - 0,6 m (Habs. +4,95 - +5,05 m)



SUTARTINIAI ŽENKLAI

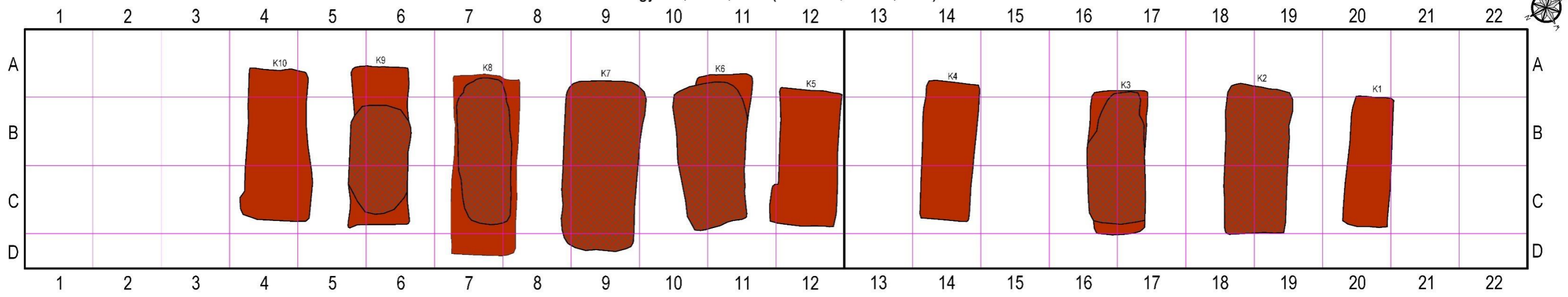
-  - Perkasmiai, maišytas gruntas.
-  - Atidengtos kapų duobės.
-  - Kapų duobėse atidengti palaikai.

Aukščiai absoliutiniai, LAS07 Lietuvos aukščių sistema

2021 m.		Macių nacistinės Vokietijos karo belaisvių stovyklos ir Sovietų Sąjungos Gulago lagerio objektų komplekso (kodas 17035) detalieji archeologiniai tyrimai.	
Tyr. vadovas	Arch. I. Čičurkaitė	Perkasų Nr. 3, 6, 7, 8 planai. M 1:50.	
Braižė:	R. Kraniuskas		
		LAPAS	LAPŲ
		1	1

Brezinys
3

PERKASA Nr. 9, planas
 gylis 0,30 - 0,75 m (Habs. +6,05 - +5,65 m)



SUTARTINIAI ŽENKLAI

- Kapų duobėse atidengti palaikai.
- Iškasinėtos kapų duobės pokarių (1947 m. ?) ieškant JAV karių.



Aukščiai absoliutiniai, LAS07 Lietuvos aukščių sistema

2021 m.		Macikų nacistinės Vokietijos karo belaisvių stovyklos ir Sovietų Sąjungos Gulago lagerio objektų komplekso (kodas 17035) detalieji archeologiniai tyrimai.	
	Tyr. vadovas	Arch. I. Čičiurkaitė	Brežinys
	Braižė:	R. Kraniauskas	4
		Perkasos Nr. 9 planas. M 1:60.	LAPAS LAPŲ
			1 1

NUOTRAUKŲ SĄRAŠAS

1. Macikai, planuojama tyrimų vieta Teritorija I, vaizdas iš ŠV.
2. Macikai, planuojama tyrimų vieta Teritorija II, vaizdas iš Š.
3. Macikai, planuojama tyrimų vieta Teritorija III, vaizdas iš R.

TERITORIJA NR. I

4. Perkasos Nr. 1 vieta prieš tyrimus. Vaizdas iš ŠV.
5. Perkasos Nr. 1 bendras vaizdas iš ŠV, pasiekus įžemį.
6. Perkasa Nr. 1, ŠR pjūvio vaizdas.
7. Perkasa Nr. 1, ŠR pjūvio vaizdas.
8. Perkasos Nr. 1 išplėtimas į ŠV pusę.
9. Perkasos Nr. 1 antras išplėtimas į ŠV pusę.
10. Bendras perkastos Nr. 1 vaizdas iš viršaus.
11. Bendras perkastos Nr. 1 išplėtimo vaizdas iš PR.
12. Perkasa Nr. 1, ŠV pjūvio vaizdas.
13. Perkasa Nr. 1, ŠV pjūvio vaizdas.
14. Perkasa Nr. 1, kapas Nr. 1.
15. Perkasa Nr. 1, kapas Nr. 2.
16. Perkasa Nr. 1, kapas Nr. 3.
17. Perkasa Nr. 1, kapas Nr. 4.
18. Perkasa Nr. 1, kapas Nr. 5.
19. Perkasa Nr. 1, kapas Nr. 6.
20. Perkasa Nr. 1, kapas Nr. 7.
21. Perkasa Nr. 1, kapas Nr. 8.
22. Perkasa Nr. 1, kapas Nr. 9.
23. Perkasa Nr. 1, kapas Nr. 10.
24. Perkasa Nr. 1, kapas Nr. 1. Atidengti palaikai.
25. Perkasa Nr. 1, kapas Nr. 1. Karo belaisvio identifikacinio žetono vieta in situ.
26. Perkasa Nr. 1, kapas Nr. 1. Karo belaisvio identifikacinis žetonas.
27. Perkasa Nr. 1, kapas Nr. 3. Atidengti palaikai.
28. Perkasa Nr. 1, kapas Nr. 3. Karo belaisvio identifikacinio žetono vieta in situ.
29. Perkasa Nr. 1, kapas Nr. 3. Karo belaisvio identifikacinis žetonas.
30. Perkasos Nr. 2 vieta prieš tyrimus. Vaizdas iš ŠV.
31. Perkasos Nr. 2 išplėtimas į ŠR pusę.
32. Perkasos Nr. 2 bendras vaizdas iš ŠV.
33. Perkasos Nr. 2 vaizdas iš viršaus.
34. Perkasa Nr. 2, V pjūvio vaizdas.
35. Perkasa Nr. 2, V pjūvio vaizdas.
36. Perkasa Nr. 2, Š pjūvio vaizdas.
37. Perkasa Nr. 2, Š pjūvio vaizdas.
38. Perkasa Nr. 2, kapas Nr. 11.
39. Perkasa Nr. 2, kapas Nr. 12.
40. Perkasa Nr. 2, kapas Nr. 13.
41. Perkasa Nr. 2, kapas Nr. 14.
42. Perkasa Nr. 2, kapas Nr. 15.
43. Perkasa Nr. 2, kapas Nr. 16.
44. Perkasa Nr. 2, kapas Nr. 17.
45. Perkasa Nr. 2, kapas Nr. 18.
46. Perkasa Nr. 2, kapas Nr. 19.
47. Perkasa Nr. 2, kapas Nr. 20.
48. Perkasa Nr. 2, kapas Nr. 21.
49. Perkasa Nr. 2, kapas Nr. 22.

50. Perkasa Nr. 2, kapas Nr. 23.
51. Perkasa Nr. 2, kapas Nr. 24.
52. Perkasa Nr. 2, kapas Nr. 25.
53. Perkasa Nr. 2, kapas Nr. 26.
54. Perkasa Nr. 2, kapas Nr. 27.
55. Perkasa Nr. 2, kapas Nr. 28.
56. Perkasa Nr. 2, kapas Nr. 12. Atidengti palaikai.
57. Perkasa Nr. 2, kapas Nr. 12. Radiniai in situ.
58. Perkasa Nr. 2, kapas Nr. 12. Sagtelė in situ.
59. Perkasa Nr. 2, kapas Nr. 12. Karo belaisvio identifikacinio žetono vieta in situ.
60. Perkasa Nr. 2, kapas Nr. 12. Karo belaisvio identifikacinis žetonas.
61. Perkasa Nr. 2, kapas Nr. 12. Uniformos sagos.
62. Perkasa Nr. 2, kapas Nr. 20. Atidengti palaikai.
63. Perkasa Nr. 2, kapas Nr. 20. Karo belaisvio identifikacinio žetono vieta in situ.
64. Perkasa Nr. 2, kapas Nr. 20. Šaukštas in situ.
65. Perkasa Nr. 2, kapas Nr. 20. Karo belaisvio identifikacinis žetonas.
66. Perkasa Nr. 2, kapas Nr. 25. Atidengti palaikai.
67. Perkasa Nr. 2, kapas Nr. 25. Karo belaisvio identifikacinio žetono vieta in situ.
68. Perkasa Nr. 2, kapas Nr. 25. Karo belaisvio identifikacinis žetonas.
69. Perkasa Nr. 2, kapas Nr. 25. Įgimtas dalinis kryžkaulio nervinio vamzdelio defektas – spina bifida.
70. Perkastos Nr. 3 vieta prieš tyrimus. Vaizdas iš ŠV.
71. Perkastos Nr. 3 bendras vaizdas iš ŠR.
72. Perkastos Nr. 3 vaizdas iš viršaus.
73. Perkasa Nr. 3, V pjūvio vaizdas.
74. Perkasa Nr. 3, Š pjūvio vaizdas.
75. Perkasa Nr. 3, Š pjūvio vaizdas.
76. Perkasa Nr. 3, kapas Nr. 29.
77. Perkasa Nr. 3, kapas Nr. 30.
78. Perkasa Nr. 3, kapas Nr. 31.
79. Perkasa Nr. 3, kapas Nr. 32.
80. Perkasa Nr. 3, kapas Nr. 33.
81. Perkasa Nr. 3, kapas Nr. 34.
82. Perkasa Nr. 3, kapas Nr. 35.
83. Perkasa Nr. 3, kapas Nr. 36.
84. Perkasa Nr. 3, kapas Nr. 37.
85. Perkasa Nr. 3, kapas Nr. 38.
86. Perkasa Nr. 3, kapas Nr. 39.
87. Perkasa Nr. 3, kapas Nr. 40.
88. Perkasa Nr. 3, kapas Nr. 41.
89. Perkasa Nr. 3, kapas Nr. 42.
90. Perkasa Nr. 3, kapas Nr. 43.
91. Perkasa Nr. 3, kapas Nr. 44.
92. Perkasa Nr. 3, kapas Nr. 45.
93. Perkasa Nr. 3, kapas Nr. 46.
94. Perkasa Nr. 3, kapas Nr. 47.
95. Perkasa Nr. 3, kapas Nr. 31. Atidengti palaikai.
96. Perkasa Nr. 3, kapas Nr. 31. Karo belaisvio identifikacinio žetono vieta in situ.
97. Perkasa Nr. 3, kapas Nr. 31. Karo belaisvio identifikacinis žetonas.
98. Perkasa Nr. 3, kapas Nr. 39. Atidengti palaikai.
99. Perkasa Nr. 3, kapas Nr. 39. Karo belaisvio identifikacinis žetonas.
100. Perkasa Nr. 3, kapas Nr. 46. Atidengti palaikai.

101. Perkasos Nr. 4 vieta prieš tyrimus. Vaizdas iš V.
102. Perkasos Nr. 4 bendras vaizdas iš Š.
103. Perkasa Nr. 4, P pjūvio vaizdas.
104. Perkasa Nr. 4, V pjūvio vaizdas.
105. Perkasos Nr. 5 vieta prieš tyrimus. Vaizdas iš V.
106. Perkasos Nr. 5 bendras vaizdas iš ŠR.
107. Perkasos Nr. 5 išplėtimas į P pusę.
108. Perkasos Nr. 5 išplėtimo bendras vaizdas iš R.
109. Perkasos Nr. 5 antras išplėtimas į P pusę.
110. Perkasos Nr. 5 trečias išplėtimas į V pusę.
111. Perkasos Nr. 5 bendras vaizdas iš viršaus.
112. Perkasa Nr. 5, P pjūvio vaizdas.
113. Perkasa Nr. 5, V pjūvio vaizdas.
114. Perkasa Nr. 5, V pjūvio vaizdas.
115. Perkasa Nr. 5, kapas Nr. 48.
116. Perkasa Nr. 5, kapas Nr. 49.
117. Perkasa Nr. 5, kapas Nr. 50.
118. Perkasa Nr. 5, kapas Nr. 51.
119. Perkasa Nr. 5, kapas Nr. 52.
120. Perkasa Nr. 5, kapas Nr. 53.
121. Perkasa Nr. 5, kapas Nr. 54.
122. Perkasa Nr. 5, kapas Nr. 55.
123. Perkasa Nr. 5, kapas Nr. 56.
124. Perkasa Nr. 5, kapas Nr. 57.
125. Perkasa Nr. 5, kapas Nr. 58.
126. Perkasa Nr. 5, kapas Nr. 59.
127. Perkasa Nr. 5, kapas Nr. 60.
128. Perkasa Nr. 5, kapas Nr. 61.
129. Perkasa Nr. 5, kapas Nr. 62.
130. Perkasa Nr. 5, kapas Nr. 63.
131. Perkasa Nr. 5, kapas Nr. 64.
132. Perkasa Nr. 5, kapas Nr. 65.
133. Perkasa Nr. 5, kapas Nr. 66.
134. Perkasa Nr. 5, kapas Nr. 67.
135. Perkasa Nr. 5, kapas Nr. 68.
136. Perkasa Nr. 5, kapas Nr. 69.
137. Perkasa Nr. 5, kapas Nr. 70.
138. Perkasa Nr. 5, kapas Nr. 71.
139. Perkasa Nr. 5, kapas Nr. 50. Atidengti palaikai.
140. Perkasa Nr. 5, kapas Nr. 50. Radiniai in situ.
141. Perkasa Nr. 5, kapas Nr. 50. Korodavusios uniformos sagos.
142. Perkasa Nr. 5, kapas Nr. 52. Atidengti palaikai.
143. Perkasa Nr. 5, kapas Nr. 52. Viršutinio žandikaulio kandžių karūnėlės.
144. Perkasa Nr. 5, kapas Nr. 54. Ant kairio dubens aptikta dirželio sagtelė in situ.
145. Perkasa Nr. 5, kapas Nr. 54. Atidengti palaikai.
146. Perkasa Nr. 5, kapas Nr. 57. Atidengti palaikai.
147. Perkasa Nr. 5, kapas Nr. 57. Šalia kairio kelio aptikta dirželio sagtelė in situ.
148. Perkasa Nr. 5, kapas Nr. 57. Viršutinio žandikaulio dešinės pusės dantų tiltelis su karūnėlėmis.
149. Perkasa Nr. 5, kapas Nr. 58. Atidengti palaikai.
150. Perkasa Nr. 5, kapas Nr. 58. Karo belaisvio identifikacinio žetono vieta in situ.
151. Perkasa Nr. 5, kapas Nr. 58. Šalia kairės kojos aptikti radiniai in situ.

152. Perkasa Nr. 5, kapas Nr. 58. Karo belaisvio identifikacinis žetonas.
153. Perkasa Nr. 5, kapas Nr. 63. Karo belaisvio identifikacinio žetono vieta in situ.
154. Perkasa Nr. 5, kapas Nr. 63. Karo belaisvio identifikacinis žetonas.
155. Perkasa Nr. 5, kapas Nr. 63. Atidengti palaikai.
156. Perkasa Nr. 5, kapas Nr. 67. Atidengti palaikai.
157. Perkasa Nr. 5, kapas Nr. 71. Atidengti palaikai.
158. Perkasa Nr. 5, kapas Nr. 71. Karo belaisvio identifikacinio žetono vieta in situ.
159. Perkasa Nr. 5, kapas Nr. 71. Karo belaisvio identifikacinis žetonas.
160. Perkastos Nr. 6 vieta prieš tyrimus. Vaizdas iš V.
161. Perkastos Nr. 6 bendras vaizdas iš ŠR.
162. Perkastos Nr. 6 išplėtimas į PR.
163. Perkastos Nr. 6 vaizdas iš viršaus.
164. Perkasa Nr. 6, PR pjūvio vaizdas.
165. Perkasa Nr. 6, PR pjūvio vaizdas.
166. Perkasa Nr. 6, PV pjūvio vaizdas.
167. Perkasa Nr. 6, PV pjūvio vaizdas.
168. Perkasa Nr. 6, kapas Nr. 72.
169. Perkasa Nr. 6, kapas Nr. 73.
170. Perkasa Nr. 6, kapas Nr. 74.
171. Perkasa Nr. 6, kapas Nr. 75.
172. Perkasa Nr. 6, kapas Nr. 76.
173. Perkasa Nr. 6, kapas Nr. 77.
174. Perkasa Nr. 6, kapas Nr. 78.
175. Perkasa Nr. 6, kapas Nr. 79.
176. Perkasa Nr. 6, kapas Nr. 80.
177. Perkasa Nr. 6, kapas Nr. 81.
178. Perkasa Nr. 6, kapas Nr. 82.
179. Perkasa Nr. 6, kapas Nr. 83.
180. Perkasa Nr. 6, kapas Nr. 84.
181. Perkasa Nr. 6, kapas Nr. 85.
182. Perkasa Nr. 6, kapas Nr. 86.
183. Perkasa Nr. 6, kapas Nr. 87.
184. Perkasa Nr. 6, kapas Nr. 88.
185. Perkasa Nr. 6, kapas Nr. 83. Atidengti palaikai.
186. Perkasa Nr. 6, kapas Nr. 83. Karo belaisvio identifikacinis žetonas.
187. Perkasa Nr. 6, kapas Nr. 83. Uniformos saga su žvaigžde, kurios viduryje kūjis ir
pjautuvas.
188. Perkasa Nr. 6, kapas Nr. 85. Atidengti palaikai.
189. Perkasa Nr. 6, kapas Nr. 87. Atidengti palaikai.
190. Perkastos Nr. 7 vieta prieš tyrimus. Vaizdas iš PV.
191. Perkastos Nr. 7 bendras vaizdas iš PV.
192. Perkastos Nr. 7 bendras vaizdas iš viršaus.
193. Perkasa Nr. 7, ŠR pjūvio vaizdas.
194. Perkasa Nr. 7, PR pjūvio vaizdas.
195. Perkasa Nr. 7, PR pjūvio vaizdas.
196. Perkasa Nr. 7, kapas Nr. 89.
197. Perkasa Nr. 7, kapas Nr. 90.
198. Perkasa Nr. 7, kapas Nr. 91.
199. Perkasa Nr. 7, kapas Nr. 92.
200. Perkasa Nr. 7, kapas Nr. 93.
201. Perkasa Nr. 7, kapas Nr. 94.
202. Perkasa Nr. 7, kapas Nr. 90. Atidengti palaikai.

- 203. Perkasa Nr. 7, kapas Nr. 90. Šalia palaikų aptiktos korodavusios uniformos sagos.
- 204. Perkasa Nr. 7, kapas Nr. 92. Atidengti palaikai.
- 205. Perkastos Nr. 8 vieta prieš tyrimus. Vaizdas iš PV.
- 206. Perkastos Nr. 8 bendras vaizdas iš PV.
- 207. Perkastos Nr. 8 bendras vaizdas iš viršaus.
- 208. Perkasa Nr. 8, PV pjūvio vaizdas.
- 209. Perkasa Nr. 8, PR pjūvio vaizdas.
- 210. Perkasa Nr. 8, kapas Nr. 95.
- 211. Perkasa Nr. 8, kapas Nr. 96.
- 212. Perkasa Nr. 8, kapas Nr. 97.
- 213. Perkasa Nr. 8, kapas Nr. 98.
- 214. Perkasa Nr. 8, kapas Nr. 99.
- 215. Perkasa Nr. 8, kapas Nr. 100.
- 216. Perkasa Nr. 8, kapas Nr. 101.
- 217. Perkasa Nr. 8, kapas Nr. 102.
- 218. Perkasa Nr. 8, kapas Nr. 95. Atidengti palaikai.
- 219. Perkasa Nr. 8, kapas Nr. 97. Atidengti palaikai.
- 220. Perkastos Nr. 8 R dalyje fiksuotas perkasimas.
- 221. Perkastos Nr. 8 R dalyje išpreparuotas perkasimas.

TERITORIJA NR. II

- 222. Perkastos Nr. 9 vieta prieš tyrimus. Vaizdas iš ŠR.
- 223. Perkastos Nr. 9 bendras vaizdas iš ŠR.
- 224. Perkastos Nr. 9 bendras vaizdas iš viršaus.
- 225. Perkasa Nr. 9, ŠV pjūvio vaizdas.
- 226. Perkasa Nr. 9, ŠV pjūvio vaizdas.
- 227. Perkasa Nr. 9, ŠV pjūvio vaizdas.
- 228. Perkasa Nr. 9, PV pjūvio vaizdas.
- 229. Perkasa Nr. 9, kapas Nr. 1.
- 230. Perkasa Nr. 9, kapas Nr. 2.
- 231. Perkasa Nr. 9, kapas Nr. 3.
- 232. Perkasa Nr. 9, kapas Nr. 4.
- 233. Perkasa Nr. 9, kapas Nr. 5.
- 234. Perkasa Nr. 9, kapas Nr. 6.
- 235. Perkasa Nr. 9, kapas Nr. 7.
- 236. Perkasa Nr. 9, kapas Nr. 8.
- 237. Perkasa Nr. 9, kapas Nr. 9.
- 238. Perkasa Nr. 9, kapas Nr. 10.
- 239. Perkasa Nr. 9, kapas Nr. 1. Atidengti palaikai.
- 240. Perkasa Nr. 9, kapas Nr. 1. Dubens srityje aptiktos sagos in situ.
- 241. Perkasa Nr. 9, kapas Nr. 1. Apatinio žandikaulio dešinės pusės krūminio danties karūnėlė.
- 242. Perkasa Nr. 9, kapas Nr. 2. Atidengti palaikai.
- 243. Perkasa Nr. 9, kapas Nr. 3. Atidengti palaikai.
- 244. Perkasa Nr. 9, kapas Nr. 4. Atidengti palaikai.
- 245. Perkasa Nr. 9, kapas Nr. 4. Abiejų žandikaulių dantų ryškios emalio hipoplazijos.
- 246. Perkasa Nr. 9, kapas Nr. 5. Kairėje kaklo pusėje aptiktas medalikėlis in situ.
- 247. Perkasa Nr. 9, kapas Nr. 5. Atidengti palaikai.
- 248. Perkasa Nr. 9, kapas Nr. 6. Atidengtas karsto dangtis.
- 249. Perkasa Nr. 9, kapas Nr. 7. Atidengti palaikai.
- 250. Perkasa Nr. 9, kapas Nr. 7. JAV kario identifikacinis žetonas.
- 251. Perkasa Nr. 9, kapas Nr. 7. Sagos in situ.
- 252. Perkasa Nr. 9, kapas Nr. 8. Atidengti palaikai.

253. Perkasa Nr. 9, kapas Nr. 8. Ant dešinės rankos piršto aptiktas JAV oro pajėgų žiedas in situ.
254. Perkasa Nr. 9, kapas Nr. 8. JAV kario batai in situ.
255. Perkasa Nr. 9, kapas Nr. 9. Atidengtas karsto dangtis.
256. Perkasa Nr. 9, kapas Nr. 9. Dekoruota karsto rankena.
257. Perkasa Nr. 9, kapas Nr. 9. Dekoruota karsto rankena ir karsto fragmentas.
258. Perkasa Nr. 9, kapas Nr. 10. Atidengti palaikai.
259. Perkasa Nr. 9, kapas Nr. 9. Medicininė intervencija - drenažinis vamzdelis juosmens ir dubens srityje.
260. Perkastos Nr. 9 ir atidengtų kapų vaizdas iš viršaus.
261. Perkastos Nr. 10 vieta prieš tyrimus. Vaizdas iš PV.
262. Perkasa Nr. 10, bendras vaizdas iš P.
263. Perkasa Nr. 10, R pjūvio vaizdas.
264. Perkasa Nr. 10, R pjūvio vaizdas.
265. Perkasa Nr. 10, P pjūvio vaizdas.
266. Perkastos Nr. 11 vieta prieš tyrimus. Vaizdas iš PR.
267. Perkasa Nr. 11, bendras vaizdas iš ŠR.
268. Perkasa Nr. 11, ŠR pjūvio vaizdas.
269. Perkasa Nr. 11, PR pjūvio vaizdas.
270. Perkastos Nr. 12 vieta prieš tyrimus. Vaizdas iš PV.
271. Perkasa Nr. 12, bendras vaizdas iš ŠR.
272. Perkasa Nr. 12, PR pjūvio vaizdas.
273. Perkasa Nr. 12, PR pjūvio vaizdas.
274. Perkasa Nr. 12, PV pjūvio vaizdas.
275. Perkastos Nr. 13 vieta prieš tyrimus. Vaizdas iš PV.
276. Perkasa Nr. 13, bendras vaizdas iš ŠR.
277. Perkasa Nr. 13, ŠR pjūvio vaizdas.
278. Perkasa Nr. 13, ŠV pjūvio vaizdas.
279. Perkasa Nr. 13, ŠV pjūvio vaizdas.

TERITORIJA NR. III

280. Perkastos Nr. 14 vieta prieš tyrimus. Vaizdas iš PV.
281. Perkasa Nr. 14, bendras vaizdas iš ŠR.
282. Perkasa Nr. 14, PR pjūvio vaizdas.
283. Perkasa Nr. 14, PV pjūvio vaizdas.
284. Perkastos Nr. 15 vieta prieš tyrimus. Vaizdas iš Š.
285. Perkasa Nr. 15, bendras vaizdas iš Š.
286. Perkasa Nr. 15, P pjūvio vaizdas.
287. Perkasa Nr. 15, R pjūvio vaizdas.
288. Bendras tyrimų vietos vaizdas iš viršaus.

TYRIMŲ VIETOS PO TYRIMŲ

289. Perkastos Nr. 1 vaizdas po tyrimų iš ŠV.
290. Perkastos Nr. 2 vaizdas po tyrimų iš ŠV.
291. Perkastos Nr. 3 vaizdas po tyrimų iš PV.
292. Perkastos Nr. 4 vaizdas po tyrimų iš PV.
293. Perkastos Nr. 5 vaizdas po tyrimų iš ŠR.
294. Perkastos Nr. 6 vaizdas po tyrimų iš PV.
295. Perkastos Nr. 7 vaizdas po tyrimų iš PV.
296. Perkastos Nr. 8 vaizdas po tyrimų iš PV.
297. Perkastos Nr. 9 vaizdas po tyrimų iš PV.
298. Perkastos Nr. 10 vaizdas po tyrimų iš PV.
299. Perkastos Nr. 11 vaizdas po tyrimų iš PV.
300. Perkastos Nr. 12 vaizdas po tyrimų iš ŠR.

- 301. Perkasos Nr. 13 vaizdas po tyrimų iš ŠR.
- 302. Perkasos Nr. 14 vaizdas po tyrimų iš ŠR.
- 303. Perkasos Nr. 15 vaizdas po tyrimų iš ŠR.

NUOTRAUKOS



1. Macikai, planuojama tyrimų vieta Teritorija I, vaizdas iš ŠV.



2. Macikai, planuojama tyrimų vieta Teritorija II, vaizdas iš Š.



3. Macikai, planuojama tyrimų vieta Teritorija III, vaizdas iš R.


TERITORIJA NR. I




4. Perkaso Nr. 1 vieta prieš tyrimus. Vaizdas iš ŠV.



5. Perkaso Nr. 1 bendras vaizdas iš ŠV, pasiekus įžemį.



6. Perkasa Nr. 1, ŠR pjūvio vaizdas.



7. Perkasa Nr. 1, ŠR pjūvio vaizdas.



8. Perkasos Nr. 1 išplėtimas į ŠV pusę.



9. Perkasos Nr. 1 antras išplėtimas į ŠV pusę.



10. Bendras perkasos Nr. 1 vaizdas iš viršaus.



11. Bendras perkasos Nr. 1 išplėtimo vaizdas iš PR.



12. Perkasa Nr. 1, ŠV pjūvio vaizdas.



13. Perkasa Nr. 1, ŠV pjūvio vaizdas.



14. Perkasa Nr. 1, kapas Nr. 1.



15. Perkasa Nr. 1, kapas Nr. 2.



16. Perkasa Nr. 1, kapas Nr. 3.



17. Perkasa Nr. 1, kapas Nr. 4.



18. Perkasa Nr. 1, kapas Nr. 5.



19. Perkasa Nr. 1, kapas Nr. 6.



20. Perkasa Nr. 1, kapas Nr. 7.



21. Perkasa Nr. 1, kapas Nr. 8.



22. Perkasa Nr. 1, kapas Nr. 9.



23. Perkasa Nr. 1, kapas Nr. 10.



24. Perkasa Nr. 1, kapas Nr. 1.
Atidengti palaikai.



25. Perkasa Nr. 1, kapas Nr. 1. Karo belaisvio identifikacinio žetono vieta *in situ*.



26. Perkasa Nr. 1, kapas Nr. 1. Karo belaisvio identifikacinis žetonas.



27. Perkasa Nr. 1, kapas Nr. 3. Atidengti palaikai.



28. Perkasa Nr. 1, kapas Nr. 3. Karo belaisvio identifikacinio žetono vieta *in situ*.



29. Perkasa Nr. 1, kapas Nr. 3. Karo belaisvio identifikacinis žetonas.



30. Perkasos Nr. 2 vieta prieš tyrimus. Vaizdas iš ŠV.



31. Perkasos Nr. 2 išplėtimas į ŠR pusę.




32. Perkasos Nr. 2 bendras vaizdas iš ŠV.



33. Perkasos Nr. 2 vaizdas iš viršaus.



34. Perkasa Nr. 2, V pjūvio vaizdas.



35. Perkasa Nr. 2, V pjūvio vaizdas.



36. Perkasa Nr. 2, Š pjūvio vaizdas.



37. Perkasa Nr. 2, Š pjūvio vaizdas.




38. Perkasa Nr. 2, kapas Nr. 11.



39. Perkasa Nr. 2, kapas Nr. 12.



40. Perkasa Nr. 2, kapas Nr. 13.



41. Perkasa Nr. 2, kapas Nr. 14.



42. Perkasa Nr. 2, kapas Nr. 15.



43. Perkasa Nr. 2, kapas Nr. 16.



44. Perkasa Nr. 2, kapas Nr. 17.




45. Perkasa Nr. 2, kapas Nr. 18.



46. Perkasa Nr. 2, kapas Nr. 19.



47. Perkasa Nr. 2, kapas Nr. 20.




48. Perkasa Nr. 2, kapas Nr. 21.



49. Perkasa Nr. 2, kapas Nr. 22.



50. Perkasa Nr. 2, kapas Nr. 23.



51. Perkasa Nr. 2, kapas Nr. 24.



52. Perkasa Nr. 2, kapas Nr. 25.



53. Perkasa Nr. 2, kapas Nr. 26.



54. Perkasa Nr. 2, kapas Nr. 27.



55. Perkasa Nr. 2, kapas Nr. 28.



56. Perkasa Nr. 2, kapas Nr. 12.
Atidengti palaikai.



57. Perkasa Nr. 2, kapas Nr. 12. Radiniai *in situ*.




58. Perkasa Nr. 2, kapas Nr. 12. Sagtelė *in situ*.



59. Perkasa Nr. 2, kapas Nr. 12. Karo belaisvio identifikacinio žetono vieta *in situ*.



60. Perkasa Nr. 2, kapas Nr. 12. Karo belaisvio identifikacinis žetonas.



61. Perkasa Nr. 2, kapas Nr. 12. Uniformos sagos.



62. Perkasa Nr. 2, kapas Nr. 20. Atidengti palaikai.



63. Perkasa Nr. 2, kapas Nr. 20. Karo belaisvio identifikacinio žetono vieta *in situ*.



64. Perkasa Nr. 2, kapas Nr. 20. Šaukštas *in situ*.



65. Perkasa Nr. 2, kapas Nr. 20. Karo belaisvio identifikacinis žetonas.



66. Perkasa Nr. 2, kapas Nr. 25. Atidengti palaikai.



67. Perkasa Nr. 2, kapas Nr. 25. Karo belaisvio identifikacinio žetono vieta *in situ*.



68. Perkasa Nr. 2, kapas Nr. 25. Karo belaisvio identifikacinis žetonas.



69. Perkasa Nr. 2, kapas Nr. 25. Įgimtas dalinis kryžkaulio nervinio vamzdelio defektas – *spina bifida*.



70. Perkastos Nr. 3 vieta prieš tyrimus. Vaizdas iš ŠV.




71. Perkastos Nr. 3 bendras vaizdas iš ŠR.




72. Perkastos Nr. 3 vaizdas iš viršaus.



73. Perkasa Nr. 3, V pjūvio vaizdas.



74. Perkasa Nr. 3, Š pjūvio vaizdas.



75. Perkasa Nr. 3, Š pjūvio vaizdas.



76. Perkasa Nr. 3, kapas Nr. 29.



77. Perkasa Nr. 3, kapas Nr. 30.



78. Perkasa Nr. 3, kapas Nr. 31.



79. Perkasa Nr. 3, kapas Nr. 32.



80. Perkasa Nr. 3, kapas Nr. 33.



81. Perkasa Nr. 3, kapas Nr. 34.



82. Perkasa Nr. 3, kapas Nr. 35.



83. Perkasa Nr. 3, kapas Nr. 36.



84. Perkasa Nr. 3, kapas Nr. 37.



85. Perkasa Nr. 3, kapas Nr. 38.



86. Perkasa Nr. 3, kapas Nr. 39.



87. Perkasa Nr. 3, kapas Nr. 40.




88. Perkasa Nr. 3, kapas Nr. 41.



89. Perkasa Nr. 3, kapas Nr. 42.



90. Perkasa Nr. 3, kapas Nr. 43.



91. Perkasa Nr. 3, kapas Nr. 44.



92. Perkasa Nr. 3, kapas Nr. 45.



93. Perkasa Nr. 3, kapas Nr. 46.



94. Perkasa Nr. 3, kapas Nr. 47.



96. Perkasa Nr. 3, kapas Nr. 31.
Karo belaisvio
identifikacinio žetono vieta
in situ.



97. Perkasa Nr. 3, kapas Nr. 31. Karo belaisvio identifikacinis žetonas.



95. Perkasa Nr. 3, kapas Nr. 31.
Atidengti palaikai.



98. Perkasa Nr. 3, kapas Nr. 39. Atidengti palaikai.



99. Perkasa Nr. 3, kapas Nr. 39. Karo belaisvio identifikacinis žetonas.



100. Perkasa Nr. 3, kapas Nr. 46. Atidengti palaikai.



101. Perkaso Nr. 4 vieta prieš tyrimus. Vaizdas iš V.



102. Perkaso Nr. 4 bendras vaizdas iš Š.



103. Perkasa Nr. 4, P pjūvio vaizdas.



104. Perkasa Nr. 4, V pjūvio vaizdas.



105. Perkamos Nr. 5 vieta prieš tyrimus. Vaizdas iš V.



106. Perkamos Nr. 5 bendras vaizdas iš ŠR.



107. Perkastos Nr. 5 išplėtimas į P pusę.



108. Perkastos Nr. 5 išplėtimo bendras vaizdas iš R.



109. Perkastos Nr. 5 antras išplėtimas į P pusę.




110. Perkastos Nr. 5 trečias išplėtimas į V pusę.




111. Perkastos Nr. 5 bendras vaizdas iš viršaus.



112. Perkasa Nr. 5, P pjūvio vaizdas.



113. Perkasa Nr. 5, V pjūvio vaizdas.



114. Perkasa Nr. 5, V pjūvio vaizdas.



115. Perkasa Nr. 5, kapas Nr. 48.



116. Perkasa Nr. 5, kapas Nr. 49.



117. Perkasa Nr. 5, kapas Nr. 50.



118. Perkasa Nr. 5, kapas Nr. 51.



119. Perkasa Nr. 5, kapas Nr. 52.



120. Perkasa Nr. 5, kapas Nr. 53.



121. Perkasa Nr. 5, kapas Nr. 54.



122. Perkasa Nr. 5, kapas Nr. 55.



123. Perkasa Nr. 5, kapas Nr. 56.



124. Perkasa Nr. 5, kapas Nr. 57.



125. Perkasa Nr. 5, kapas Nr. 58.



126. Perkasa Nr. 5, kapas Nr. 59.



127. Perkasa Nr. 5, kapas Nr. 60.



128. Perkasa Nr. 5, kapas Nr. 61.



129. Perkasa Nr. 5, kapas Nr. 62.



130. Perkasa Nr. 5, kapas Nr. 63.



131. Perkasa Nr. 5, kapas Nr. 64.



132. Perkasa Nr. 5, kapas Nr. 65.



133. Perkasa Nr. 5, kapas Nr. 66.



134. Perkasa Nr. 5, kapas Nr. 67.




135. Perkasa Nr. 5, kapas Nr. 68.



136. Perkasa Nr. 5, kapas Nr. 69.



137. Perkasa Nr. 5, kapas Nr. 70.



138. Perkasa Nr. 5, kapas Nr. 71.



139. Perkasa Nr. 5, kapas Nr. 50. Atidengti palaikai.



140. Perkasa Nr. 5, kapas Nr. 50. Radiniai *in situ*.



141. Perkasa Nr. 5, kapas Nr. 50. Korodavusios uniformos sagos.



142. Perkasa Nr. 5, kapas Nr. 52. Atidengti palaikai.



143. Perkasa Nr. 5, kapas Nr. 52. Viršutinio žandikaulio kandžių karūnėlės.



144. Perkasa Nr. 5, kapas Nr. 54. Ant kairio dubens aptikta dirželio sagtelė *in situ*.



145. Perkasa Nr. 5, kapas Nr. 54. Atidengti palaikai.



146. Perkasa Nr. 5, kapas Nr. 57. Atidengti palaikai.



147. Perkasa Nr. 5, kapas Nr. 57. Šalia kairio kelio aptikta dirželio sagtelė *in situ*.



148. Perkasa Nr. 5, kapas Nr. 57. Viršutinio žandikaulio dešinės pusės dantų tiltelis su karūnėlėmis.



149. Perkasa Nr. 5, kapas Nr. 58. Atidengti palaikai.



150. Perkasa Nr. 5, kapas Nr. 58. Karo belaisvio identifikacinio žetono vieta *in situ*.



151. Perkasa Nr. 5, kapas Nr. 58. Šalia kairės kojos aptikti radiniai *in situ*.



152. Perkasa Nr. 5, kapas Nr. 58. Karo belaisvio identifikacinis žetonas.



153. Perkasa Nr. 5, kapas Nr. 63. Karo belaisvio identifikacinio žetono vieta *in situ*.



154. Perkasa Nr. 5, kapas Nr. 63. Karo belaisvio identifikacinis žetonas.



155. Perkasa Nr. 5, kapas Nr. 63. Atidengti palaikai.



156. Perkasa Nr. 5, kapas Nr. 67. Atidengti palaikai.



157. Perkasa Nr. 5, kapas Nr. 71. Atidengti palaikai.



158. Perkasa Nr. 5, kapas Nr. 71. Karo belaisvio identifikacinio žetono vieta *in situ*.



159. Perkasa Nr. 5, kapas Nr. 71. Karo belaisvio identifikacinis žetonas.



160. Perkasos Nr. 6 vieta prieš tyrimus. Vaizdas iš V.




161. Perkasos Nr. 6 bendras vaizdas iš ŠR.



162. Perkasos Nr. 6 išplėtimas į PR.



163. Perkasos Nr. 6 vaizdas iš viršaus.



164. Perkasa Nr. 6, PR pjūvio vaizdas.




165. Perkasa Nr. 6, PR pjūvio vaizdas.



166. Perkasa Nr. 6, PV pjūvio vaizdas.



167. Perkasa Nr. 6, PV pjūvio vaizdas.



168. Perkasa Nr. 6, kapas Nr. 72.



169. Perkasa Nr. 6, kapas Nr. 73.



170. Perkasa Nr. 6, kapas Nr. 74.



171. Perkasa Nr. 6, kapas Nr. 75.



172. Perkasa Nr. 6, kapas Nr. 76.



173. Perkasa Nr. 6, kapas Nr. 77.



174. Perkasa Nr. 6, kapas Nr. 78.




175. Perkasa Nr. 6, kapas Nr. 79.



176. Perkasa Nr. 6, kapas Nr. 80.



177. Perkasa Nr. 6, kapas Nr. 81.



178. Perkasa Nr. 6, kapas Nr. 82.




179. Perkasa Nr. 6, kapas Nr. 83.



180. Perkasa Nr. 6, kapas Nr. 84.



181. Perkasa Nr. 6, kapas Nr. 85.



182. Perkasa Nr. 6, kapas Nr. 86.



183. Perkasa Nr. 6, kapas Nr. 87.




184. Perkasa Nr. 6, kapas Nr. 88.



185. Perkasa Nr. 6, kapas Nr. 83. Atidengti palaikai.



186. Perkasa Nr. 6, kapas Nr. 83. Karo belaisvio identifikacinis žetonas.



187. Perkasa Nr. 6, kapas Nr. 83. Uniformos saga su žvaigžde, kurios viduryje kūjis ir pjautuvas.



188. Perkasa Nr. 6, kapas Nr. 85. Atidengti palaikai.



189. Perkasa Nr. 6, kapas Nr. 87. Atidengti palaikai.




190. Perkamos Nr. 7 vieta prieš tyrimus. Vaizdas iš PV.



191. Perkamos Nr. 7 bendras vaizdas iš PV.



192. Perkamos Nr. 7 bendras vaizdas iš viršaus.



193. Perkasa Nr. 7, ŠR pjūvio vaizdas.



194. Perkasa Nr. 7, PR pjūvio vaizdas.



195. Perkasa Nr. 7, PR pjūvio vaizdas.



196. Perkasa Nr. 7, kapas Nr. 89.



197. Perkasa Nr. 7, kapas Nr. 90.



198. Perkasa Nr. 7, kapas Nr. 91.



199. Perkasa Nr. 7, kapas Nr. 92.



200. Perkasa Nr. 7, kapas Nr. 93.



201. Perkasa Nr. 7, kapas Nr. 94.



202. Perkasa Nr. 7, kapas Nr. 90.
Atidengti palaikai.



203. Perkasa Nr. 7, kapas Nr. 90.
Šalia palaikų aptiktos
korodavusios uniformos sagos.



204. Perkasa Nr. 7, kapas Nr. 92. Atidengti palaikai.



205. Perkastos Nr. 8 vieta prieš tyrimus. Vaizdas iš PV.



206. Perkastos Nr. 8 bendras vaizdas iš PV.



207. Perkaso Nr. 8 bendras vaizds iš viršaus.



208. Perkasa Nr. 8, PV pjūvio vaizdas.




209. Perkasa Nr. 8, PR pjūvio vaizdas.



210. Perkasa Nr. 8, kapas Nr. 95.



211. Perkasa Nr. 8, kapas Nr. 96.



212. Perkasa Nr. 8, kapas Nr. 97.



213. Perkasa Nr. 8, kapas Nr. 98.



214. Perkasa Nr. 8, kapas Nr. 99.



215. Perkasa Nr. 8, kapas Nr. 100.



216. Perkasa Nr. 8, kapas Nr. 101.



217. Perkasa Nr. 8, kapas Nr. 102.



218. Perkasa Nr. 8, kapas Nr. 95. Atidengti palaikai.



219. Perkasa Nr. 8, kapas Nr. 97. Atidengti palaikai.



220. Perkasos Nr. 8 R dalyje fiksuotas perkasisimas.



221. Perkasos Nr. 8 R dalyje išpreparuotas perkasisimas.

TERITORIJA NR. II



222. Perkasos Nr. 9 vieta prieš tyrimus. Vaizdas iš ŠR.



223. Perkasos Nr. 9 bendras vaizdas iš ŠR.



224. Perkasos Nr. 9 bendras vaizdas iš viršaus.




225. Perkasa Nr. 9, ŠV pjūvio vaizdas.



226. Perkasa Nr. 9, ŠV pjūvio vaizdas.



227. Perkasa Nr. 9, ŠV pjūvio vaizdas.



228. Perkasa Nr. 9, PV pjūvio vaizdas.



229. Perkasa Nr. 9, kapas Nr. 1.



230. Perkasa Nr. 9, kapas Nr. 2.



231. Perkasa Nr. 9, kapas Nr. 3.



232. Perkasa Nr. 9, kapas Nr. 4.



233. Perkasa Nr. 9, kapas Nr. 5.



234. Perkasa Nr. 9, kapas Nr. 6.



235. Perkasa Nr. 9, kapas Nr. 7.



236. Perkasa Nr. 9, kapas Nr. 8.



237. Perkasa Nr. 9, kapas Nr. 9.



238. Perkasa Nr. 9, kapas Nr. 10.



239. Perkasa Nr. 9, kapas Nr. 1. Atidengti palaikai.



240. Perkasa Nr. 9, kapas Nr. 1. Dubens srityje aptiktos sagos *in situ*.



241. Perkasa Nr. 9, kapas Nr. 1. Apatinio žandikaulio dešinės pusės krūminio danties karūnėlė.



242. Perkasa Nr. 9, kapas Nr. 2. Atidengti palaikai.



243. Perkasa Nr. 9, kapas Nr. 3. Atidengti palaikai.



244. Perkasa Nr. 9, kapas Nr. 4. Atidengti palaikai.



245. Perkasa Nr. 9, kapas Nr. 4. Abiejų žandikaulių dantų ryškios emalio hipoplazijos.



246. Perkasa Nr. 9, kapas Nr. 5. Kairėje kaklo pusėje aptiktas medalikėlis *in situ*.



247. Perkasa Nr. 9, kapas Nr. 5. Atidengti palaikai.



248. Perkasa Nr. 9, kapas Nr. 6. Atidengtas karsto dangtis.



249. Perkasa Nr. 9, kapas Nr. 7. Atidengti palaikai.



250. Perkasa Nr. 9, kapas Nr. 7. JAV kario identifikacinis žetonas.



251. Perkasa Nr. 9, kapas Nr. 7. Sagos *in situ*.



252. Perkasa Nr. 9, kapas Nr. 8. Atidengti palaikai.



253. Perkasa Nr. 9, kapas Nr. 8. Ant dešinės rankos piršto aptiktas JAV oro pajėgų žiedas *in situ*.



254. Perkasa Nr. 9, kapas Nr. 8. JAV kario batai *in situ*.



255. Perkasa Nr. 9, kapas Nr. 9. Atidengtas karsto dangtis.



256. Perkasa Nr. 9, kapas Nr. 9. Dekoruota karsto rankena.



257. Perkasa Nr. 9, kapas Nr. 9. Dekoruota karsto rankena ir karsto fragmentas.



258. Perkasa Nr. 9, kapas Nr. 10. Atidengti palaikai.



259. Perkasa Nr. 9, kapas Nr. 9. Medicininė intervencija - drenažinis vamzdelis juosmens ir dubens srityje.




260. Perkamos Nr. 9 ir atidengtų kapų vaizdas iš viršaus.



261. Perkamos Nr. 10 vieta prieš tyrimus. Vaizdas iš PV.



262. Perkasa Nr. 10, bendras vaizdas iš P.



263. Perkasa Nr. 10, R pjūvio vaizdas.



264. Perkasa Nr. 10, R pjūvio vaizdas.



265. Perkasa Nr. 10, P pjūvio vaizdas.




266. Perkasa Nr. 11 vieta prieš tyrimus. Vaizdas iš PR.



267. Perkasa Nr. 11, bendras vaizdas iš ŠR.



268. Perkasa Nr. 11, ŠR pjūvio vaizdas.



269. Perkasa Nr. 11, PR pjūvio vaizdas.



270. Perkastos Nr. 12 vieta prieš tyrimus. Vaizdas iš PV.



271. Perkasa Nr. 12, bendras vaizdas iš ŠR.



272. Perkasa Nr. 12, PR pjūvio vaizdas.



273. Perkasa Nr. 12, PR pjūvio vaizdas.




274. Perkasa Nr. 12, PV pjūvio vaizdas.




275. Perkaso Nr. 13 vieta prieš tyrimus. Vaizdas iš PV.




276. Perkasa Nr. 13, bendras vaizdas iš ŠR.



277. Perkasa Nr. 13, ŠR pjūvio vaizdas.



278. Perkasa Nr. 13, ŠV pjūvio vaizdas.




279. Perkasa Nr. 13, ŠV pjūvio vaizdas.
TERITORIJA NR. III



280. Perkasa Nr. 14 vieta prieš tyrimus. Vaizdas iš PV.



281. Perkasa Nr. 14, bendras vaizdas iš ŠR.



282. Perkasa Nr. 14, PR pjūvio vaizdas.



283. Perkasa Nr. 14, PV pjūvio vaizdas.



284. Perkasos Nr. 15 vieta prieš tyrimus. Vaizdas iš Š.



285. Perkasa Nr. 15, bendras vaizdas iš Š.



286. Perkasa Nr. 15, P pjūvio vaizdas.



287. Perkasa Nr. 15, R pjūvio vaizdas.



288. Bendras tyrimų vietos vaizdas iš viršaus.

TYRIMŲ VIETOS PO TYRIMŲ



289. Perkasos Nr. 1 vaizdas po tyrimų iš ŠV.



290. Perkasos Nr. 2 vaizdas po tyrimų iš ŠV.



291. Perkasos Nr. 3 vaizdas po tyrimų iš PV.



292. Perkasos Nr. 4 vaizdas po tyrimų iš PV.



293. Perkasos Nr. 5 vaizdas po tyrimų iš ŠR.



294. Perkasos Nr. 6 vaizdas po tyrimų iš PV.



295. Perkasos Nr. 7 vaizdas po tyrimų iš PV.



296. Perkasos Nr. 8 vaizdas po tyrimų iš PV.



297. Perkasos Nr. 9 vaizdas po tyrimų iš PV.



298. Perkasos Nr. 10 vaizdas po tyrimų iš PV.



299. Perkasos Nr. 11 vaizdas po tyrimų iš PV.



300. Perkasos Nr. 12 vaizdas po tyrimų iš ŠR.



301. Perkasos Nr. 13 vaizdas po tyrimų iš ŠR.



302. Perkasos Nr. 14 vaizdas po tyrimų iš ŠR.



303. Perkasos Nr. 15 vaizdas po tyrimų iš ŠR.

PRIEDŲ SĄRAŠAS

Priedas Nr. 1 – Archeologinių tyrimų projektas.

Priedas Nr. 2 – Archeologinių tyrimų leidimas.

Priedas Nr. 1 – Archeologinių tyrimų projektas.



Projektą tvirtinu: *Vilma Griškevičienė* 2021-07-22
(užsakovas arba užsakovo atstovas, v., pavardė, parašas ir data)

**Macikų nacistinės Vokietijos karo belaisvių stovyklos ir Sovietų Sąjungos
GULAG'o lagerio objektų komplekso (17035),
H. Zudermano g., Macikų k., Šilutės r. sav.
Detaliųjų archeologinių tyrimų.
2021 m.
PROJEKTAS**

Vykdytojai:

VšĮ: „Kultūros vertybių globos tarnyba“
MB „Arksaika“

Tyrėjas:

Ingrida Čičiurkaitė
Tel. +370 624 64003

Tyrimų užsakovas:

Šilutės rajono savivaldybės administracija
S. Dariaus ir S. Girėno g. 1, Šilutė
Atsak. atstovė Vilma Griškevičienė
Tel. 868795800, tel. (8 441) 79284
e-paštas: administracija@silute.lt
vilma.griskeviciene@silute.lt

Vilnius
2021 m. liepos mėn

AIŠKINAMASIS RAŠTAS

Tyrimų reikalingumo pagrindimas

Vadovaujantis Lietuvos Respublikos Vyriausybės patvirtintu Macikų nacistinės Vokietijos karo belaisvių stovyklos ir Sovietų Sąjungos Gulago lagerio (toliau – Macikų lageriai) objektų komplekso (1941–1955 m.) sutvarkymo koncepcijos ir jos įgyvendinimo 2019-2024 m. veiksmų planų bei Šilutės r. sav. užsakymu, suformuota užduotis atlikti detaliuosius archeologinius tyrimus minimame komplekse, 2019 m. neinvazinių archeologinių žvalgymų metu naujai aptiktų palaidojimų vietoje (*planas Nr. 1*).

Tyrimų **tikslas** – nustatyti palaidojimų teritorijų perimetrą (ribas), laidojimo pobūdį (individualūs ar masiniai palaidojimai), tikėtiną kapų skaičių, tikėtiną eilių skaičių, palaikų orientaciją, palaidojimo gylį. Pasirinktai atidengti palaikus, nustatyti tikėtiną palaidojimo laikotarpį, jei bus pakankamai įrodymų - galimą tautinę priklausomybę. Atlikti antropologinius tyrimus *in situ*, neiškeliant palaikų, nustatyti tikėtiną mirties priežastį, lytį, amžių, patologijas ir traumas.

Bendrieji duomenys

Planuojamų tyrimų vieta yra Macikų kaimo šiaurinėje dalyje, į Š, nuo H. Zudermano gatvės į Š ir V nuo Macikų nacistinės Vokietijos karo belaisvių stovyklos ir Sovietų Sąjungos Gulago lagerio (toliau – Macikų lageriai) objektų komplekso kapinių (*planas Nr. 1*). Reljefe išsiskiria nedidelė kalvelė Habs. +6,00 – 7,00 m, kurios V dalyje įrengtos kapinės. Aplinkoje reljefas lygus, žemėjantis tik link Šyšos upės. Žemės paviršiuje auga pievos, dalis teritorijos apaugę medžiais ir krūmais (*žr. fotofiksacija*).

2019 m. neinvazinių tyrimų georadaru eigoje (T. Rimkus, J. Burks) Macikų karo belaisvių stovyklos ir lagerio teritorijos aplinkoje lokalizuotos trys teritorijos, kuriose galimai yra kapų (*planas Nr. 1*):

I Teritorija. 2700 m² ploto trikampio formos teritorija. Tikėtina laidota sovietinio GULAG'o lagerio egzistavimo laikotarpiu, tikėtinas palaidojimų skaičius apie 1000, tikėtina laidota po 1944 m.

II Teritorija. 2500 m² dydžio teritorija, kurio tikėtinai lokalizuojamos Stalag Luft VI karo belaisvių kapinės. Tikėtinas palaidojimų skaičius apie 20, laidota 1943-44 m. Nežinoma, ar laidota sovietų po 1944 m.

III Teritorija. 225 m² dydžio teritorija, kurioje galimai yra keli kapai, tikėtina laidota iki 1944 m.

Laidojimo periodai yra tikėtini, remiantis liudininkų parodymais ir 1944 m. tyrimų vietos aerofotografija (*planas Nr. 2*).

Istoriniai duomenys

Šilutės (Macikų) karo belaisvių lageris *Stalag I-C Heydekrug* (stalagas (vok. *Stammlager*) – bazinis, stacionarus karo belaisvių lageris) buvo šiauriausia belaisvių kalinimo vieta nacių Vokietijos reiche. Karo belaisvių stovykla Macikuose realiai pradėjo veikti tik prasidėjus Vokietijos–Sovietų Sąjungos karui, ne anksčiau kaip 1941 m. birželio pabaigoje – liepos pradžioje.

Pirmomis karo su SSRS dienomis į lagerį buvo uždaryta apie 300 belaisvių. Iki 1941 m. rugsėjo vidurio belaisvių skaičius išaugo iki 700–800. Šilutės (Macikų) lageris iš pradžių vadinosi Stalag 331, o 1941 m. spalio arba gruodžio mėn. buvo pervadintas į Stalag I C. Vokietijos teritorijoje daugėjant antihitlerinės koalicijos karo aviacijos belaisvių skaičiui, 1943 m. liepos mėn. Macikuose vokiečiai įkūrė lagerį Stalag Luft VI (*Stalag Luft (Luftwaffe-Stammlager)* – bazinis sąjungininkų oro pajėgų karo belaisvių lageris). Jis buvo skirtas į nelaisvę patekusiems britų, amerikiečių, kanadiečių, australų, Naujosios Zelandijos ir kitų sąjungininkų karinių oro pajėgų kariams. *Luft* tipo stovyklose buvo laikomasi Ženevos konvencijos reikalavimų. Karo pabaigoje prieš prasidedant evakuacijai, 1944 m. liepos mėnesį, Macikų Stalag Luft 6 lageryje kalėjo 3 623 belaisviai, tarp jų 2 063 amerikiečiai.⁹

1945 m. pavasarį, Macikų lageris SSRS NKVD perorganizuotas į karo belaisvių stovykla vokiečių kareiviams ir jų sąjungininkams Nr. 184. 1945 m. čia kalėjo virš 5000 karo belaisvių, pagrinde vokiečių tautybės, taip pat lietuviai, rumunai, austrai, čekai. Karo belaisvių skaičius kito gan dinamiškai, 1946 m., čia kalėjo tik apie 1200 žmonių. 1946 m. gruodį lageris perorganizuotas į gydymą. Nuo 1947 m. lageris tapo Klaipėdos 57-ojo lagerio 3 skyriumi. Kalintieji gydyti darbo terapija, lageryje veikė lentpjūvė, medžio apdirbimo cechais, elektrinė. Lagerio teritorijoje veikė ir 2652-oji specialioji ligoninė.¹⁰

Iki 1955 m. karo belaisvių stovyklos teritorijoje Macikuose veikė SSSR NKVD (MVD) Gulago padalinys, vadintas 3-iaja pataisos darbų kolonija, vėliau 3-uoju atskiruoju lagerio padaliniu, 3-uoju lagerio skyriumi. Tai buvo vienas didžiausių sovietinių lagerių Lietuvoje. Jame vienu metu kalėjo nuo 2 000 iki 3 000 kalinių, trečdalis jų – lietuviai. Pirmieji civiliai lietuviai politiniai kaliniai (120 vyrų ir 80 moterų) į lagerį buvo atvežti iš Šiaulių kalėjimo ir uždaryti mažojoje lagerio zonoje. Dauguma jų buvo nuteisti pagal įvairiais būdais sufabrikuotus politinius kaltinimus Kalinių skaičių papildė kriminaliniai nusikaltėliai, taip pat Raudonosios armijos kariai rusai ir ukrainiečiai, patekę į politinę valdžios nemalonę ir nuteisti. Nemažą dalį GULAG'o skyriuje Macikuose kalėjusių žmonių sudarė sergantieji ir invalidai. Šiame lageryje buvo kalinamos ir moterys, taip pat kalėjime ar lageryje gimę jų vaikai iki 2 m. amžiaus. Lagerio teritorijoje veikė ligoninė, Motinos ir vaiko namai. Tiriant išlikusius mirusių kalinių registracijos žurnalus, nustatyta, kad 1948-1955 m. žuvo 365 kaliniai ir 70 vaikų. Laidojant kalinį pagal GULAG'o instrukcijas, buvo reikalaujama ant kapo įkalti kuolelį su kapo numeriu.¹¹

Ankstesni archeologiniai tyrimai

2011 m. Macikuose, Vilties g., archeologas M. Petkus vykdė archeologinius tyrimus, kurių metu viso ištyrė 51 m² plotą, tačiau jokių archeologiškai vertingų kultūrinių sluoksnių ir palaidojimų neaptiko.¹²

2014 m. archeologinius žvalgomočius tyrimus Macikuose, buvusioje karo belaisvių stovyklos kapinių teritorijoje ir už jos ribų vykdė E. Abromavičius. Jų metu, buvo iširtas 435 m² plotas įvairaus dydžio perkasomis Kapinių viduje buvo iširtos 4 perkastos. Perkasoje Nr. 1 buvo

⁹ ARBUŠAUSKAITĖ A, BUBNYS, A. *Šilutės (Macikų) nacių karo belaisvių stovyklos 1939-1944 m. metais. Macikų mirties namai*. V., 2015, p. 18-59.

¹⁰ TANINIS V. *Vokietijos ir jos sąjungininkų karo belaisvių Macikų lageris 1945–1948 m. Macikų mirties namai*. V., 2015, p. 60-109.

¹¹ BURAUŠKAITĖ T., B. *GULAG'o skyrius Macikuose 1945–1955 m. Macikų mirties namai*. V., 2015, p. 110-143.

¹² PETKUS, M. *Macikų koncentracijos stovyklos objektų komplekso (17035) Šilutės r. sav. Macikų k., Vilties g. archeologinių žvalgomųjų tyrimų ataskaita*. Klaipėda, 2012. Ataskaitą pateikė autorius.

aptiktos 2 ūkinės paskirties duobės ir 7 galimai kapų duobės, kurios ėjo šalia viena kitos ir buvo orientuotos šiaurės pietų kryptimi, buvo taisyklingo stačiakampio formos. Kapo duobė taip pat buvo aptikta ir perkasoje Nr. 5. Perkasoje Nr. 2 buvo aptikta tik ūkinės paskirties duobė, perkasoje Nr. 3 aptikti buvusio pastato pamatai, perkasoje Nr. 4 buvo aptiktos tik kelios ūkinės paskirties duobės. Perkasoje Nr. 1 – Nr. 4 buvo aptiktas nemenkas radinių kiekis, viso 82 vienetai. Pagrindinę radinių grupę sudaro kasdieninės apyvokos daiktai, tai variniai šaukštai, aliumininiai maisto indeliai. Taip pat nemažą kiekį radinių sudarė belgų kariuomenės uniforminės sagos su liūto ženklu. Perkasoje Nr. 6 buvo aptikti 2 perkasimai, kurie, kaip paaiškėjo, yra buvusios „Rusų zonos“ tvoros liekanos. Perkasoje Nr. 7 ir Nr. 8 jokių struktūrų ar radinių aptikta nebuvo.¹³

2017 m. archeologas D. Balsas Hartfordo universiteto (JAV) užsakymu Macikų kapinėse vykdė archeologinius žvalgymus georadaru (GPR) ir elektros varžos matavimo (ERT) metodais. Žvalgyti du plotai 8x10 m dydžio, viso 160 m². Aptiktos įvairios anomalijos, pora iš jų galimai sietinos su kapais. Prieita išvados, kad nedestrukciniai tyrimai turi būti pratęsti platesne imtimi, kad atsekti galimą kapų duobių sistemą, taip pat tiriama teritorija į R nuo kapinių.¹⁴

2018 m. archeologas D. Balsas H. Zudermano g. žvalgė elektros kabelio tranšėją, apie 277 m ilgio atkarpą, viso 83,1 m² plotą. Archeologinių vertingųjų savybių neaptikta, surasti menkaverčiai XX a. radiniai.¹⁵

2019 m. archeologas dr. T. Rimkus, bendradarbiaujant su archeologais dr. R. Vengaliu ir dr. J. Burks (JAV) neinvaziniais metodais „georadaru“ ir „magnetometru“ atliko archeologinius žvalgymus. Macikų stovyklos ir lagerio kapinių teritorijoje žvalgymai atlikti apie 1,027 ha dydžio kapinių plote. Macikų stovyklos ir lagerio teritorijos aplinkoje žvalgyti trys plotai - plotas I apie 0,43 ha, plotas II apie 0,97 ha ir plotas III apie 2,56 ha dydžio. Iš viso žvalgytas apie 4,99 ha plotas.

Tyrimų metu nustatyta, kad Macikų karo belaisvių stovyklos ir lagerio objektų komplekso (17035) saugomų kapinių teritorijoje gali būti 1076 kapai, kapinėse yra išlikę buvusių karo belaisvių stovyklos pastatų pamatai, stačiakampio formos struktūros – aptvarai iš žemės pylimų, tikėtina pastatų vietos, galimai R kapinių dalyje palaidojimų nėra. Keltina prielaida, kad kapinės čia įrengtos ir naudotos sovietiniu lagerio laikotarpiu.

Macikų karo belaisvių stovyklos ir lagerio teritorijos aplinkoje, tyrimų plote Nr. 3, lokalizuotos trys teritorijos, kuriose galimai yra kapų. I. Didelės kapinės, užimančios apie 2700 m² trikampio formos plotą, aptiktos į Š nuo saugomų Macikų kapinių. Čia galimai palaidota apie 1000 asmenų. Keltina prielaida, kad kapinės čia įrengtos ir naudotos tik sovietiniu lagerio laikotarpiu. II. Bent dvi kapų grupės aptiktos apie 2500 m² dydžio teritorijoje į R nuo saugomų Macikų kapinių, tikslus kapų skaičius nėra aiškus, tikėtina apie 20. Tikėtina, kad čia palaidoti žuvę JAV ir Kanados karo belaisviai. Šioje vietoje turėtų būti lokalizuojamos Macikų karo belaisvių kapinės kuriose laidota vokiškuoju laikotarpiu. III. Trečioji teritorija apie 225 m² ploto, kurioje galimai yra keli kapai, lokalizuota ties įvažiavimu į vandenvalos įrenginių teritoriją¹⁶. Pažymėtina, kad neinvaziniais tyrimų metodais surenkama informacija yra prielaidos, kai kurios jų labai tikėtinos, šios prielaidos turi būti verifikuojamos kasinėjimų metu.

¹³ Informaciją suteikė E. Abromavičius.

¹⁴ BALSAS, D. *Macikų koncentracijos stovyklos objektų komplekso (17035) teritorijos, Šilutės r. sav. Macikų k., H. Zudermano ir Vilties g.2 2017 m. archeologinių žvalgymų ataskaita*. Klaipėda, 2018. Ataskaitą pateikė autorius.

¹⁵ BALSAS, D. *Macikų koncentracijos stovyklos objektų komplekso (17035) teritorijos, Šilutės r. sav. Macikų k., H. Zudermano g. 2018 m. archeologinių žvalgymų ataskaita*. Klaipėda, 2019. Ataskaitą pateikė autorius.

¹⁶ RIMKUS, T. *Macikų koncentracijos stovyklos objektų komplekso (17035) teritorijos, Šilutės r. sav. Macikų k., H. Zudermano g. 2019 m. archeologinių žvalgymų ataskaita*. Klaipėda, 2019. Ataskaitą pateikė autorius.

Tyrimų metodas

Atliekami detalieji archeologiniai tyrimai kasant archeologines perkakas. Archeologinės perkastos išdėstomos vadovaujanti 2019 m. tyrimų metu surinktais duomenimis, ties tikėtinais palaidojimų perimetrais, atsekant palaidojimų ribas. Augmenijos ir dirvožemio sluoksniai nuimami mechanizuotai. Atliekama foto ir grafinė kapų duobių perkasimų fiksacija. Pasirinktinai atidengiami palaikai, atliekama foto ir grafinė fiksacija. Visų palaikų neplanuojama atidengti, palaikai neišimami, paliekami *in situ*. Antropologiniai tyrimai atliekami *in situ*. Palaikų antropologinius tyrimus atliks: tyrimų vadovė, bioarcheologė - I. Čičiurkaitė.

Tyrimų apimtys

Teritorijoje I planuojama ištirti **8** perkakas **3x10** m, bei **1** perkasą **5x5** m, viso **265** m².

Teritorijoje II planuojama ištirti **1** perkasą **3x10** m, **4** perkakas **2x10** m, viso **110** m².

Teritorijoje III planuojama ištirti **2** perkakas **2x5** m, viso **20** m².

Pagal poreikį perkastos bus išplečiamos.

Viso preliminarus tiriamas plotas **395** m².

Tyrimų terminai

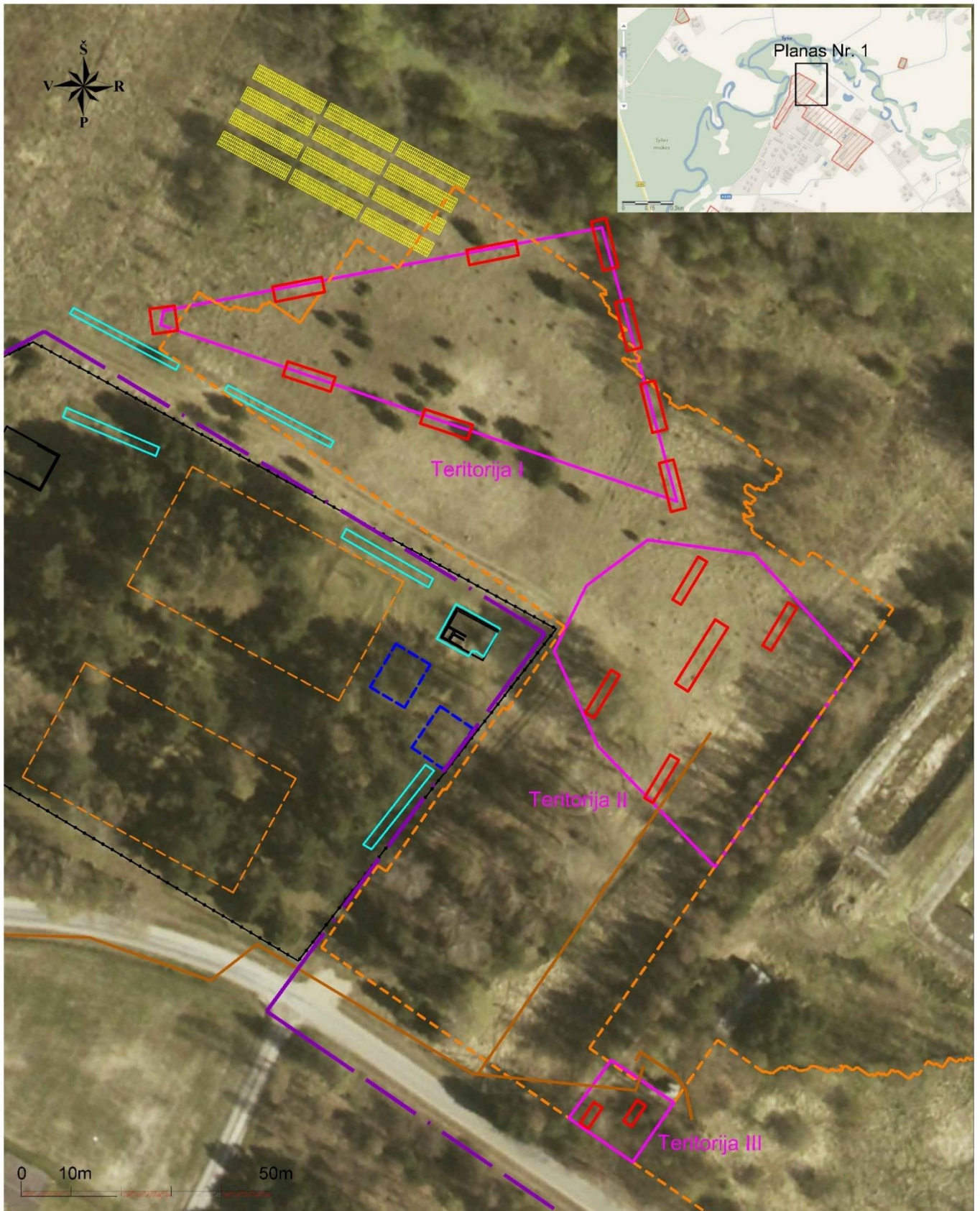
Tyrimus planuojama atlikti 2019 m. rugpjūčio – rugsėjo mėn.

Tyrimų grupė

Tyrimų grupę sudaro archeologai:


Dr. Linas Kvizikevičius, Rokas Kraniauskas, Darius Balsas, Marius Petkus.

Archeologė
Ingrida Čičiurkaitė



Planas Nr.1 Macikų nacistinės Vokietijos karo belaisvių stovyklos ir Sovietų Sąjungos GULAG'o lagerio objektų komplekso (17035) teritorijos, Šilutės r. sav., Macikų k., H. Zudermano g. planuojamų detaliųjų archeologinių tyrimų situacijos planas. M 1:1000. Pagrindas 2017 m ortofotografija.

- | | | | |
|------------------------------|---|----------------------------|---|
| — (solid black line) | Saugoma teritorija | — (solid cyan line) | 2014 m. E. Abromavičiaus tyrimai |
| — (solid magenta line) | Palaidojimų teritorijos (tikslintina) | - - - (dashed blue line) | 2017 m. D. Balso tyrimai (neinvaziniai) |
| — (solid red line) | Planuojamos archeologinių tyrimų vietos | — (solid brown line) | 2018 m. D. Balso tyrimai |
| ■ (yellow hatched rectangle) | Armalėnuose ekshumuotų karo aukų perlaidojimo vieta | - - - (dashed orange line) | 2019 m. T. Rimkaus tyrimai (neinvaziniai) |



Planas Nr.2 Macikų nacistinės Vokietijos karo belaisvių stovyklos ir Sovietų Sąjungos GULAG'o lagerio objektų komplekso (17035) teritorijos, Šilutės r. sav., Macikų k., H. Zudermano g. planuojamų detaliųjų archeologinių tyrimų situacijos planas. M 1:1000. Pagrindas 1944 m aerofotografija.

- | | | | |
|--------------------|---|------------------------|---|
| — (purple line) | Saugoma teritorija | — (cyan line) | 2014 m. E. Abromavičiaus tyrimai |
| — (magenta line) | Palaidojimų teritorijos (tikslintina) | — (blue dashed line) | 2017 m. D. Balso tyrimai (neinvaziniai) |
| — (red line) | Planuojamos archeologinių tyrimų vietos | — (orange line) | 2018 m. D. Balso tyrimai |
| ■ (yellow hatched) | Armalėnuose ekshumuotų karo aukų perlaidojimo vieta | — (orange dashed line) | 2019 m. T. Rimkaus tyrimai (neinvaziniai) |

Fotofiksacija prieš tyrimus



1. Macikai, planuojama tyrimų vieta Teritorija I, vaizdas iš ŠV.



2. Macikai, planuojama tyrimų vieta Teritorija II, vaizdas iš Š.



3. Macikai, planuojama tyrimų vieta Teritorija III, vaizdas iš R.

Priedas Nr. 2 – Archeologinių tyrimų leidimas.



**KULTŪROS PAVELDO DEPARTAMENTAS
PRIE KULTŪROS MINISTERIJOS**

LEIDIMAS ATLIKTI ARCHEOLOGINIUS TYRIMUS

2021-08-03

(data)

Nr.

Vilnius

LA-305

Vadovaujantis Lietuvos Respublikos nekilnojamojo kultūros paveldo apsaugos įstatymo (Žin., 1995, Nr. 3-37; 2004, Nr. 153-5571) 18 straipsnio 6 dalimi, šis leidimas išduotas

Ingridai Čičiurkaitei (2019-11-07, Nr. 0471)

(tyrėjo vardas, pavardė, nekilnojamojo kultūros paveldo apsaugos specialisto atestato išdavimo data ir Nr.)

arba mokslo laipsnis ir (ar) pedagoginis vardas)

atlikti:

**Macikų nacistinės Vokietijos karo belaisvių stovyklos ir
Sovietų Sąjungos GULAG'o lagerio objektų komplekso (17035),**

(numatomos tirti vietos pavadinimas, unikalus kodas Kultūros vertybių registre,

H. Zudermano g., Macikų k., Šilutės r. sav.

adresas, archeologinių tyrimų pobūdis)

2021 detaliuosius archeologinius tyrimus

pagal archeologinių tyrimų projektą:

**Macikų nacistinės Vokietijos karo belaisvių stovyklos ir Sovietų Sąjungos GULAG'o lagerio
objektų komplekso (17035), H. Zudermano g., Macikų k., Šilutės r. sav. detaliųjų archeologinių
tyrimų 2021 m. projektas, 2021-07-27**

(projekto pavadinimas, aprobavimo data)

archeologinių tyrimų grupę sudaro šie archeologai (pildoma, jeigu grupė sudaroma):

**Dr. Linas Kvizikevičius (2019-01-11, Nr.0331), Rokas Kraniauskas (2020-05-19, Nr.0572),
Darius Balsas (2021-04-12, Nr. 0821), Marius Petkus (2021-04-12, Nr. 0833).**

(vardai, pavardės)

(antra pusė)

Papildomi paveldosaugos reikalavimai archeologinių tyrimų metu :

Leidimas galioja iki 2021-11-30
(metai, mėnuo, diena)

Leidimo galiojimas pratęstas iki _____
(metai, mėnuo, diena)

Paveldosaugos ir metodinio skyriaus
vyr. specialistė

(leidimą išdavusio tarnautojo pareigų pavadinimas)



(parašas)

Audronė Šolienė

(vardas, pavardė)

(leidimą galiojimą pratęsusio tarnautojo pareigų
pavadinimas)

(parašas)

(vardas, pavardė)

A. V.

Leidimas taip pat tyrėjui suteikia teisę naudoti elektronines priemones, sudarinėti planus, filmuoti, fotografuoti, piešti, rinkti radinius ir mėginius tiriamame objekte.

Tyrėjas archeologinių tyrimų metu ir juos atlikęs privalo laikytis Lietuvos Respublikos nekilnojamojo kultūros paveldo apsaugos įstatymo (Žin., 1995, Nr. 3-37; 2004, Nr. 153-5571), Paveldo tvarkybos reglamento PTR 2.13.01:2011 „Archeologinio paveldo tvarkyba“, patvirtinto Lietuvos Respublikos kultūros ministro 2011 m. rugpjūčio 16 d. įsakymu Nr. IV-538 (Žin., 2011, Nr. 109-5162), Nekilnojamųjų kultūros vertybių atskleidimui reikalingų tyrimų duomenų apimties aprašo, patvirtinto Lietuvos Respublikos Kultūros ministro 2005 m. birželio 22 d. įsakymu Nr. IV-259 (Žin., 2005, Nr. 80-2927), Kultūros paveldo objektų ar vietovių apžiūros, būklės fiksavimo ir tyrimo atlikimo užtikrinimo taisyklių, patvirtintų Lietuvos Respublikos kultūros ministro 2005 m. birželio 9 d. įsakymu Nr. IV-240 (Žin., 2005, Nr. 76-2766), Nekilnojamojo kultūros paveldo tyrimų metu rastų archeologinių radinių perdavimo muziejams taisyklių, patvirtintų Lietuvos Respublikos kultūros ministro 2005 m. vasario 25 d. įsakymu Nr. IV-66 (Žin., 2005, Nr. 30-960), Leidimų atlikti archeologinius tyrimus išdavimo tvarkos aprašo, kitų teisės aktų nustatytų paveldosaugos reikalavimų ir šiame leidime nustatytų papildomų paveldosaugos reikalavimų.